

# ELABORATION DU PLU D'ALBRET COMMUNAUTE

CONSOMMATION FONCIERE 2011-2020

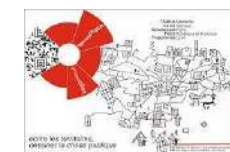
ATLAS CARTOGRAPHIQUE

**MAITRE D'OUVRAGE :**

ALBRET COMMUNAUTE  
CENTRE HAUSSMANN  
10 PLACE ARISTIDE BRIAND BP 39  
47600 NERAC



Agence  
**METAPHORE**  
ARCHITECTURE  
URBANISME PAYSAGE

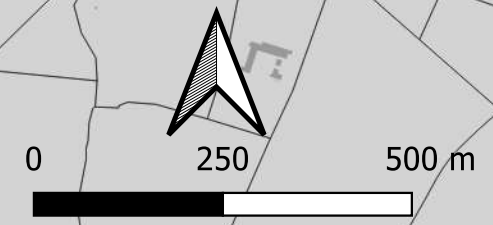


[www.agencemetaphore.fr](http://www.agencemetaphore.fr) / [contact@agencemetaphore.fr](mailto:contact@agencemetaphore.fr)  
38, quai de Bacalan 33300 Bordeaux 0556291070  
S.A.R.L. au capital de 54000€ R.C.S. Bordeaux 385 341 102 - SIRET 385 341 102 00015 APE 7111Z

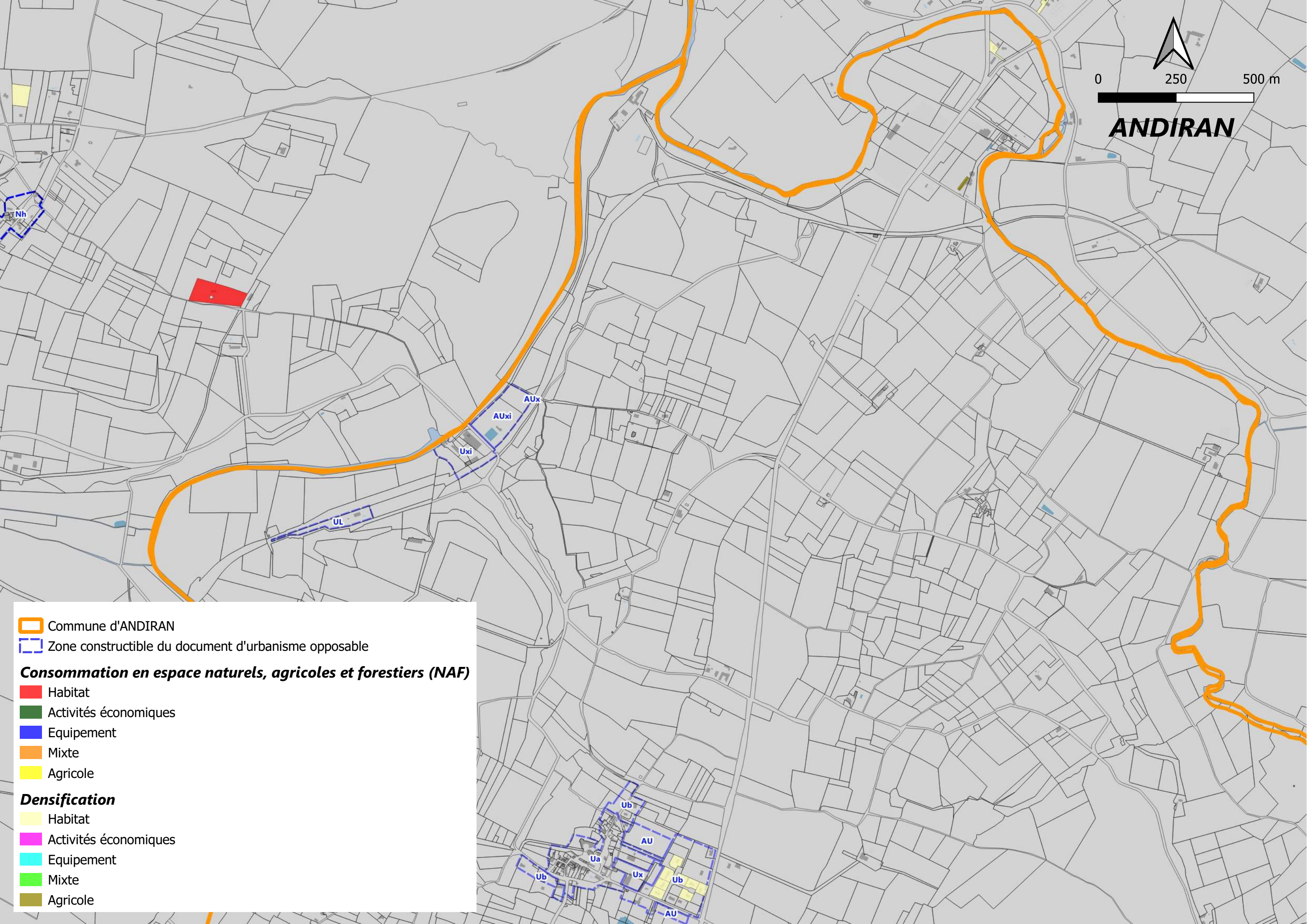








**ANDIRAN**



Commune d'ANDIRAN  
 Zone constructible du document d'urbanisme opposable

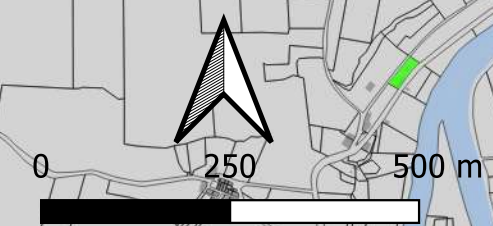
**Consommation en espace naturels, agricoles et forestiers (NAF)**

- Habitat
- Activités économiques
- Equipement
- Mixte
- Agricole

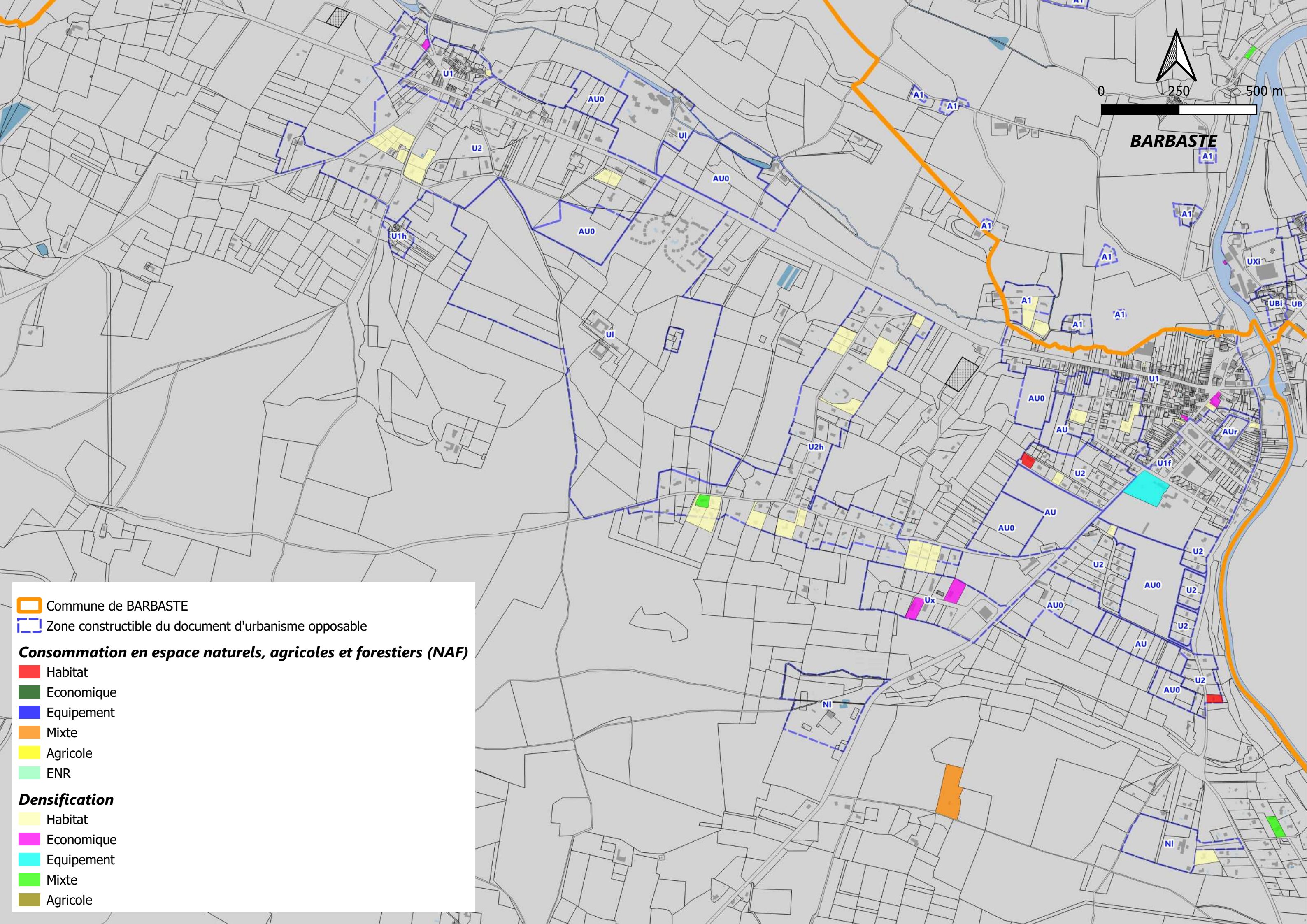
**Densification**

- Habitat
- Activités économiques
- Equipement
- Mixte
- Agricole





**BARBASTE**



Commune de BARBASTE

Zone constructible du document d'urbanisme opposable

**Consommation en espace naturels, agricoles et forestiers (NAF)**

- Habitat
- Economique
- Equipement
- Mixte
- Agricole
- ENR

**Densification**

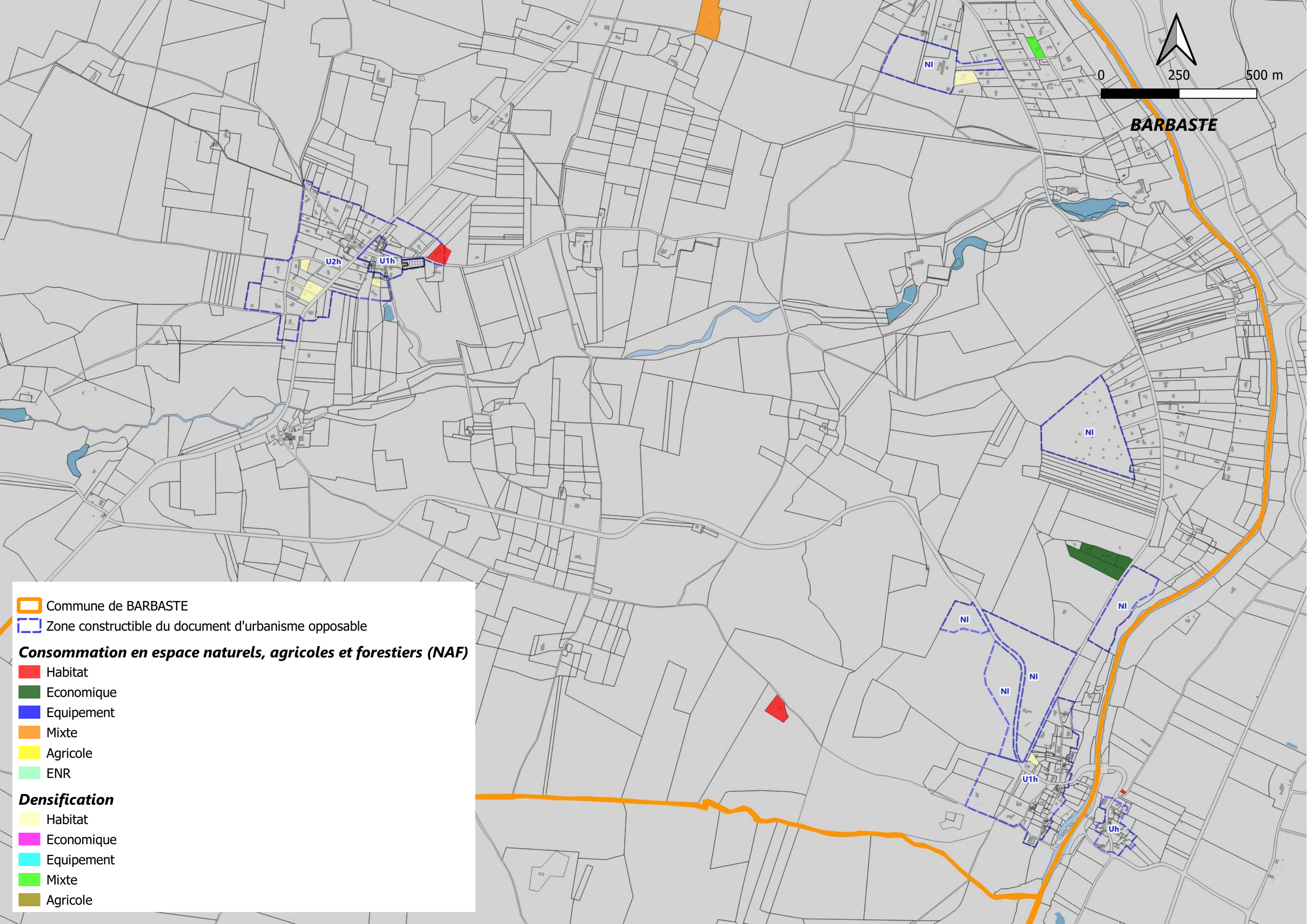
- Habitat
- Economique
- Equipement
- Mixte
- Agricole







0 250 500 m







**BARBASTE**








 Commune de BARBASTE

 Zone constructible du document d'urbanisme opposable

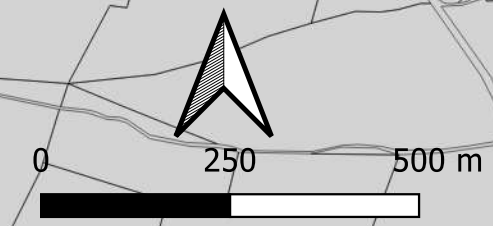
**Consommation en espace naturels, agricoles et forestiers (NAF)**

-  Habitat
-  Economique
-  Equipement
-  Mixte
-  Agricole
-  ENR


**Densification**


-  Habitat
-  Economique
-  Equipement
-  Mixte
-  Agricole











**BARBASTE**






 Commune de BARBASTE

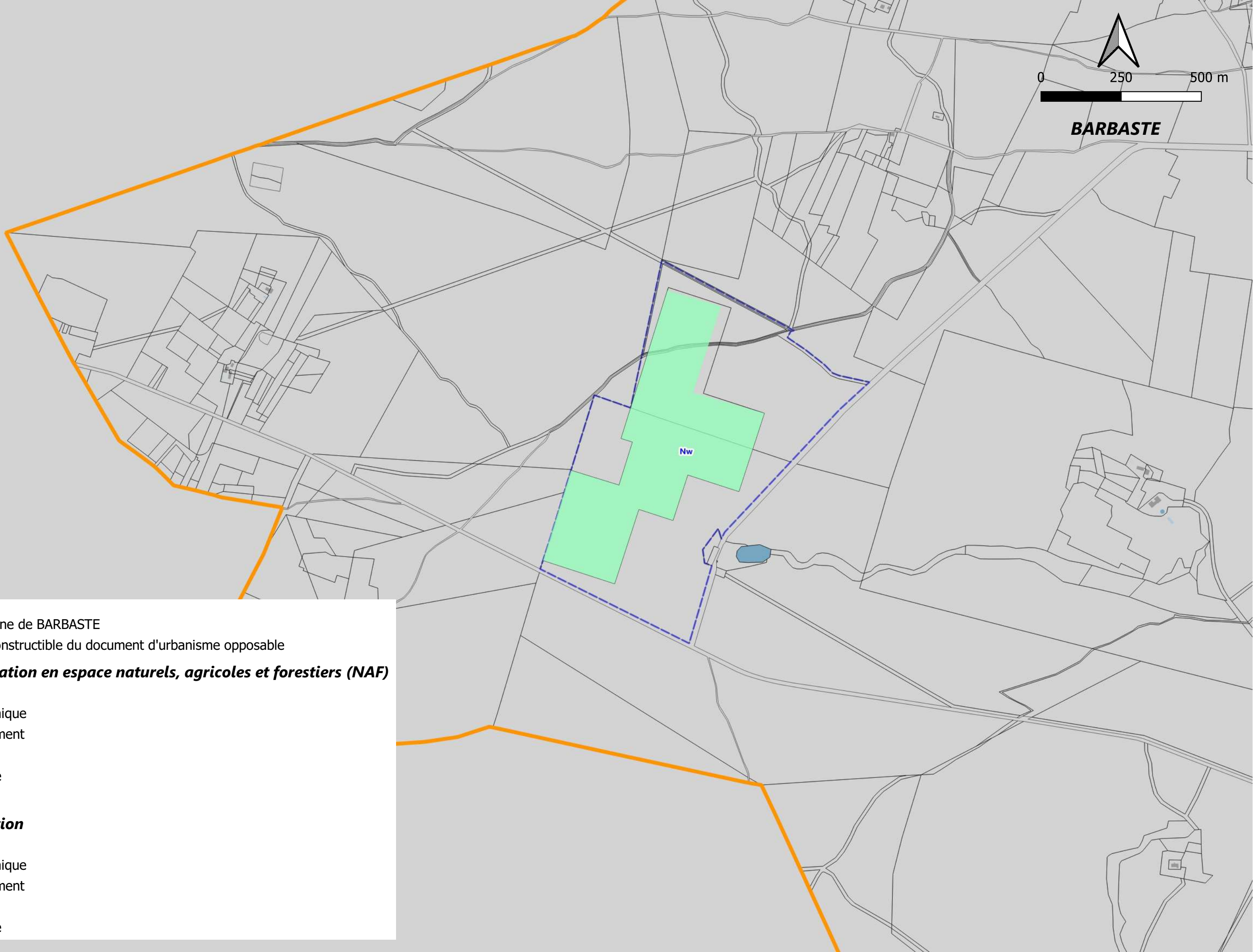
 Zone constructible du document d'urbanisme opposable

**Consommation en espace naturels, agricoles et forestiers (NAF)**

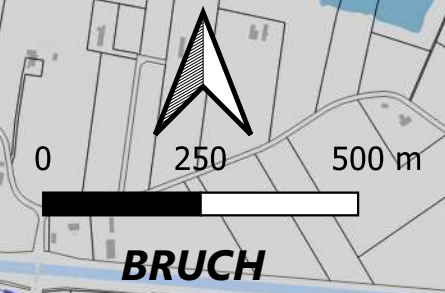
-  Habitat
-  Economique
-  Equipement
-  Mixte
-  Agricole
-  ENR

**Densification**

-  Habitat
-  Economique
-  Equipement
-  Mixte
-  Agricole







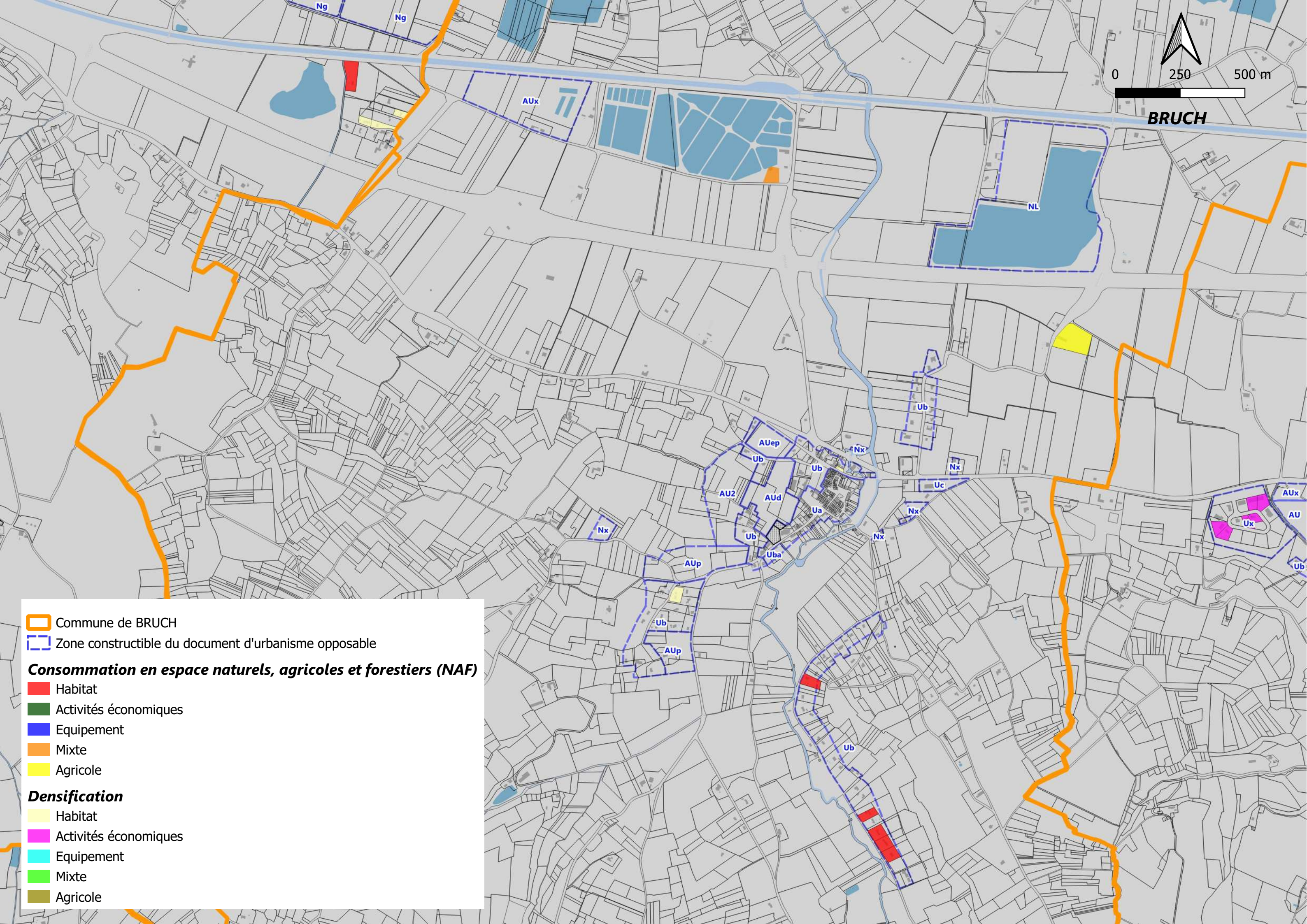
Commune de BRUCH  
 Zone constructible du document d'urbanisme opposable

**Consommation en espace naturels, agricoles et forestiers (NAF)**

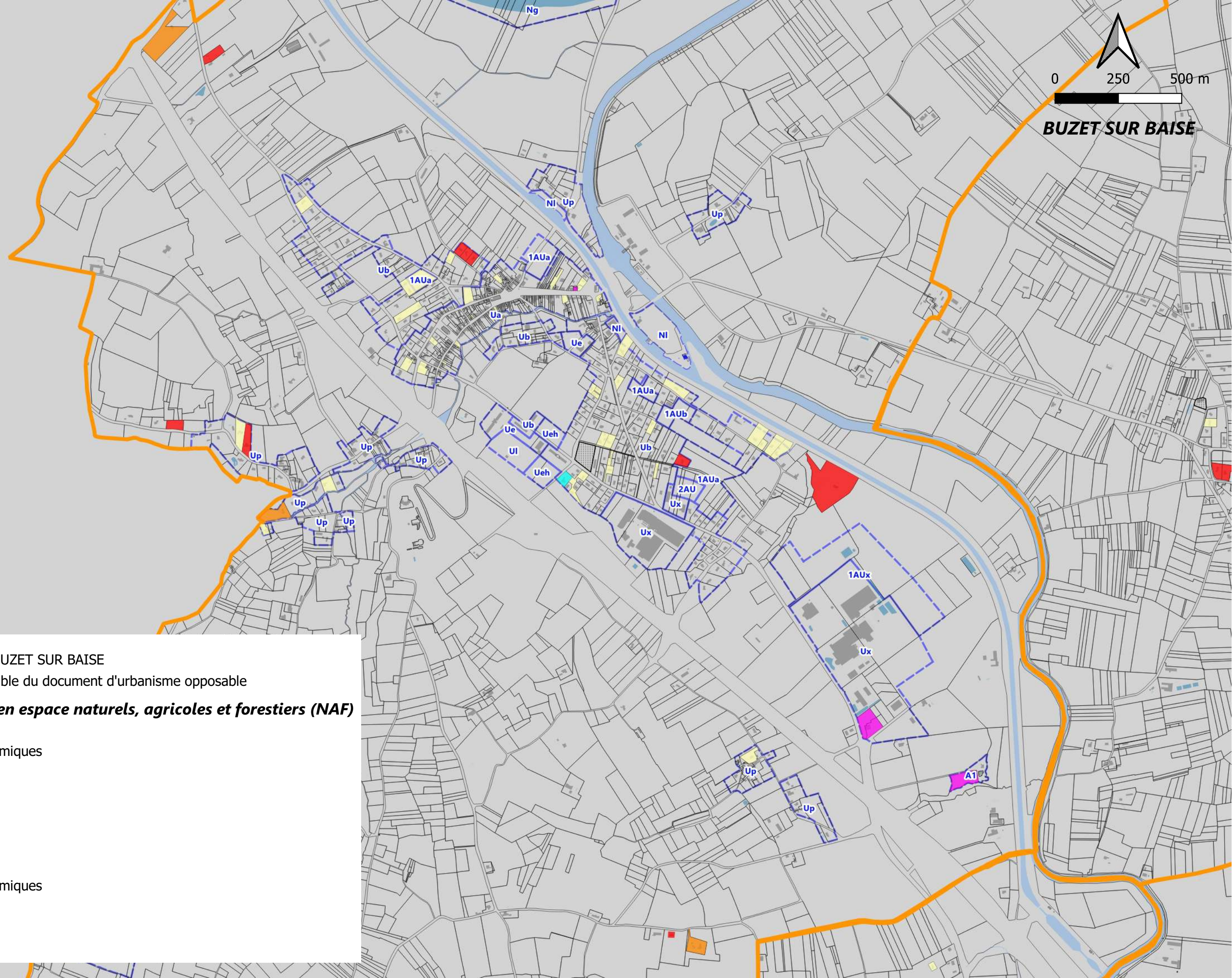
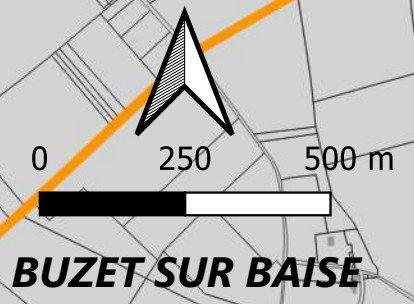
- Habitat
- Activités économiques
- Equipement
- Mixte
- Agricole

**Densification**

- Habitat
- Activités économiques
- Equipement
- Mixte
- Agricole







Commune de BUZET SUR BAISE

Zone constructible du document d'urbanisme opposable

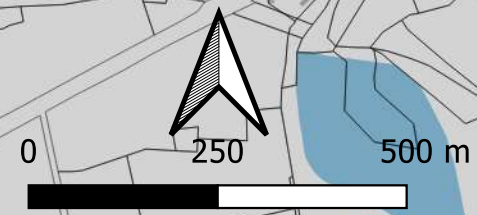
**Consommation en espace naturels, agricoles et forestiers (NAF)**

- Habitat
- Activités économiques
- Equipement
- Mixte
- Agricole

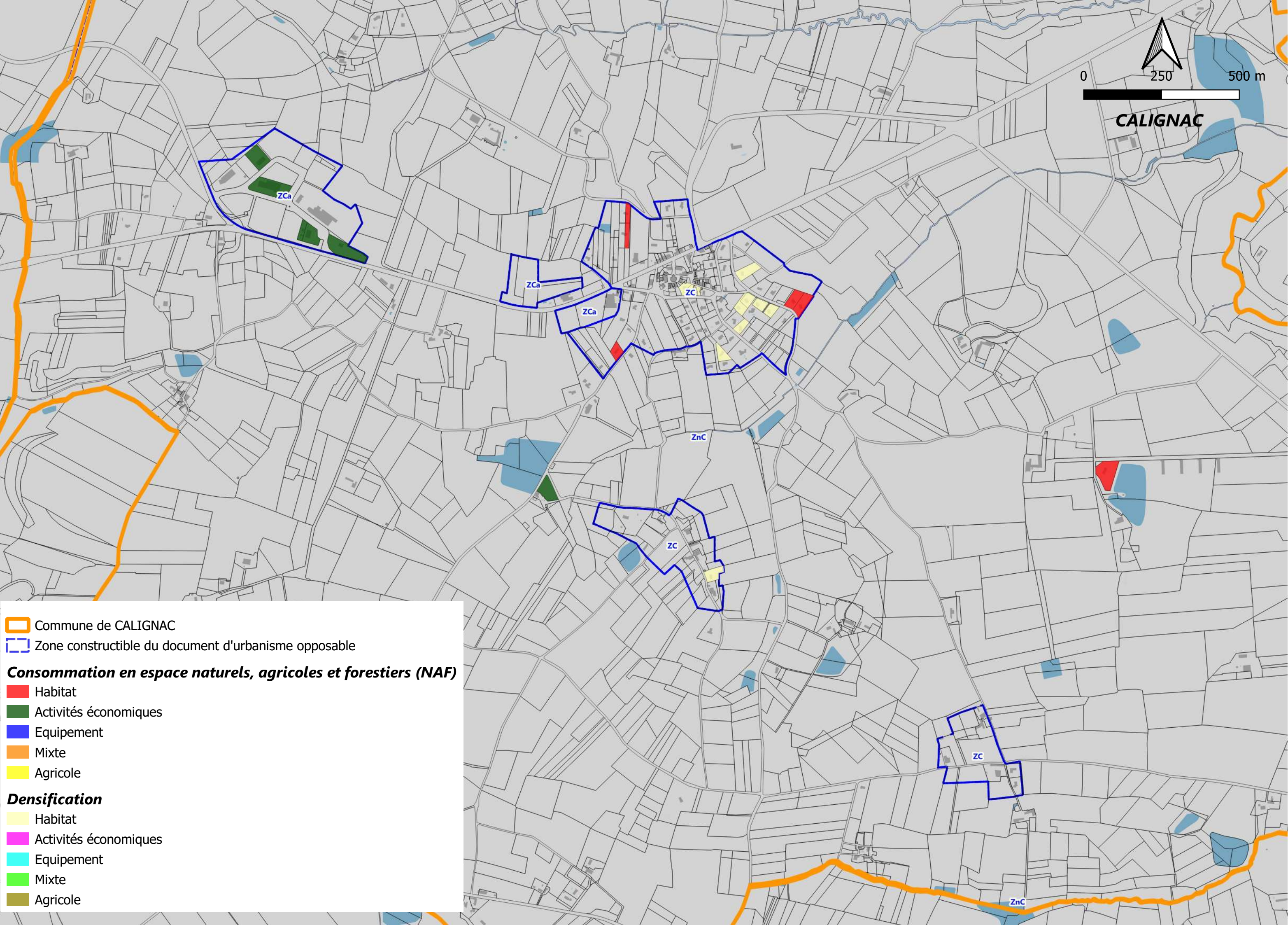
**Densification**

- Habitat
- Activités économiques
- Equipement
- Mixte
- Agricole





CALIGNAC















- Commune de CALIGNAC
- Zone constructible du document d'urbanisme opposable
- Consommation en espace naturels, agricoles et forestiers (NAF)**
  - Habitat
  - Activités économiques
  - Equipement
  - Mixte
  - Agricole
- Densification**
  - Habitat
  - Activités économiques
  - Equipement
  - Mixte
  - Agricole





0 250 500 m

**ESPIENS**

-  Commune de ESPIENS
-  Zone constructible du document d'urbanisme opposable
- Consommation en espace naturels, agricoles et forestiers (NAF)**
-  Habitat
-  Activités économiques
-  Equipement
-  Mixte
-  Agricole
- Densification**
-  Habitat
-  Activités économiques
-  Equipement
-  Mixte
-  Agricole



Commune de FEUGAROLLES

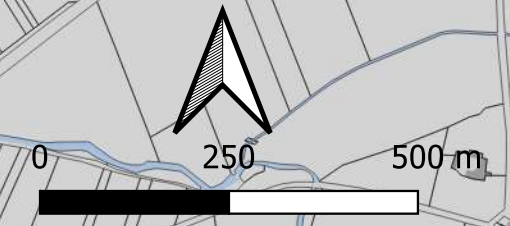
Zone constructible du document d'urbanisme opposable

**Consommation en espace naturels, agricoles et forestiers (NAF)**

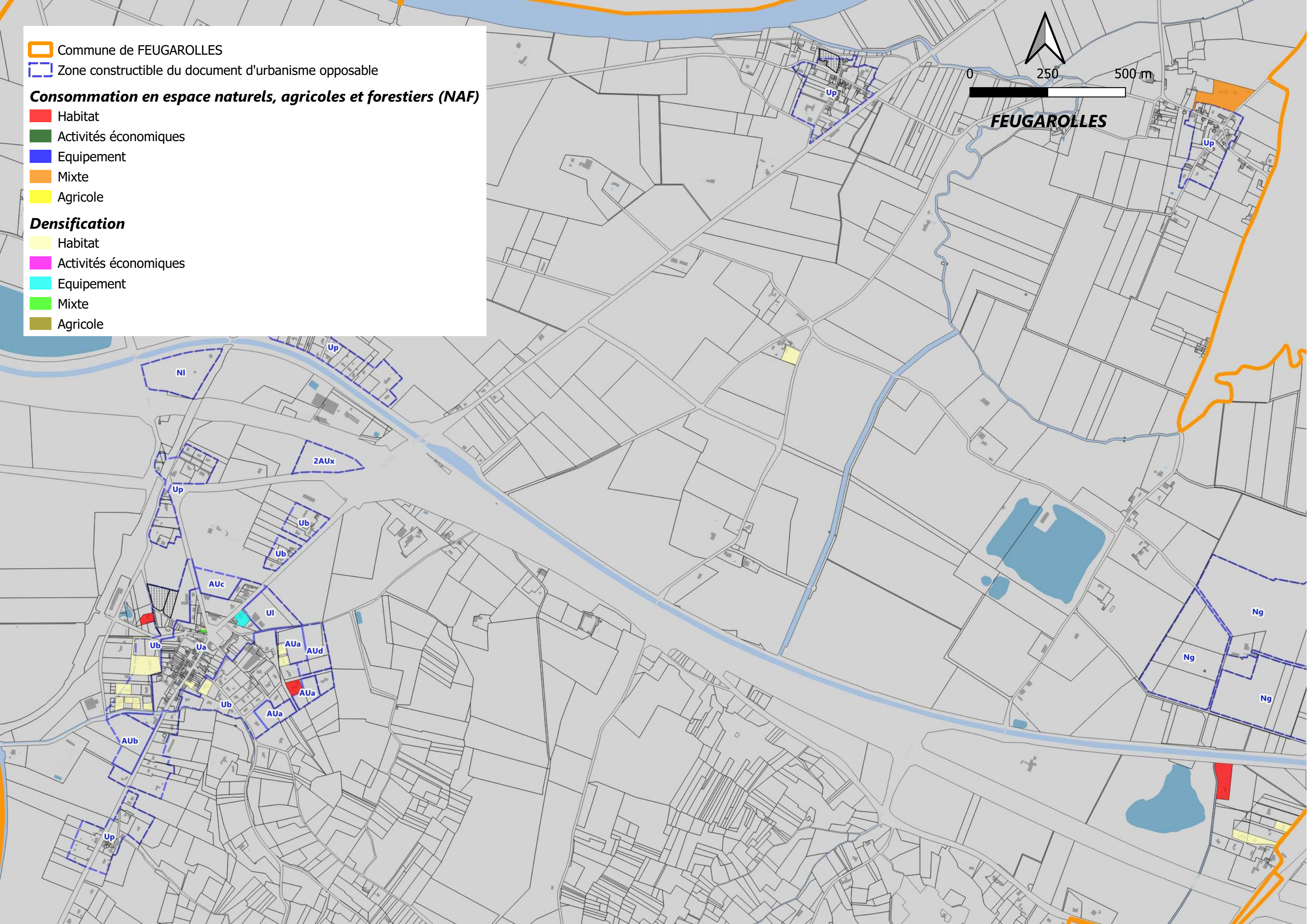
- Habitat
- Activités économiques
- Equipement
- Mixte
- Agricole

**Densification**

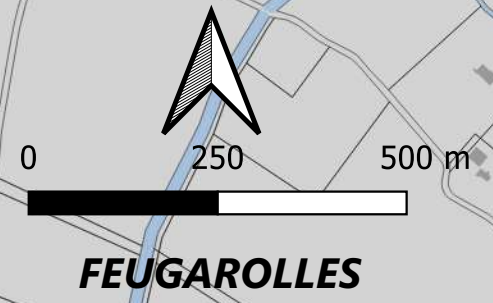
- Habitat
- Activités économiques
- Equipement
- Mixte
- Agricole



FEUGAROLLES







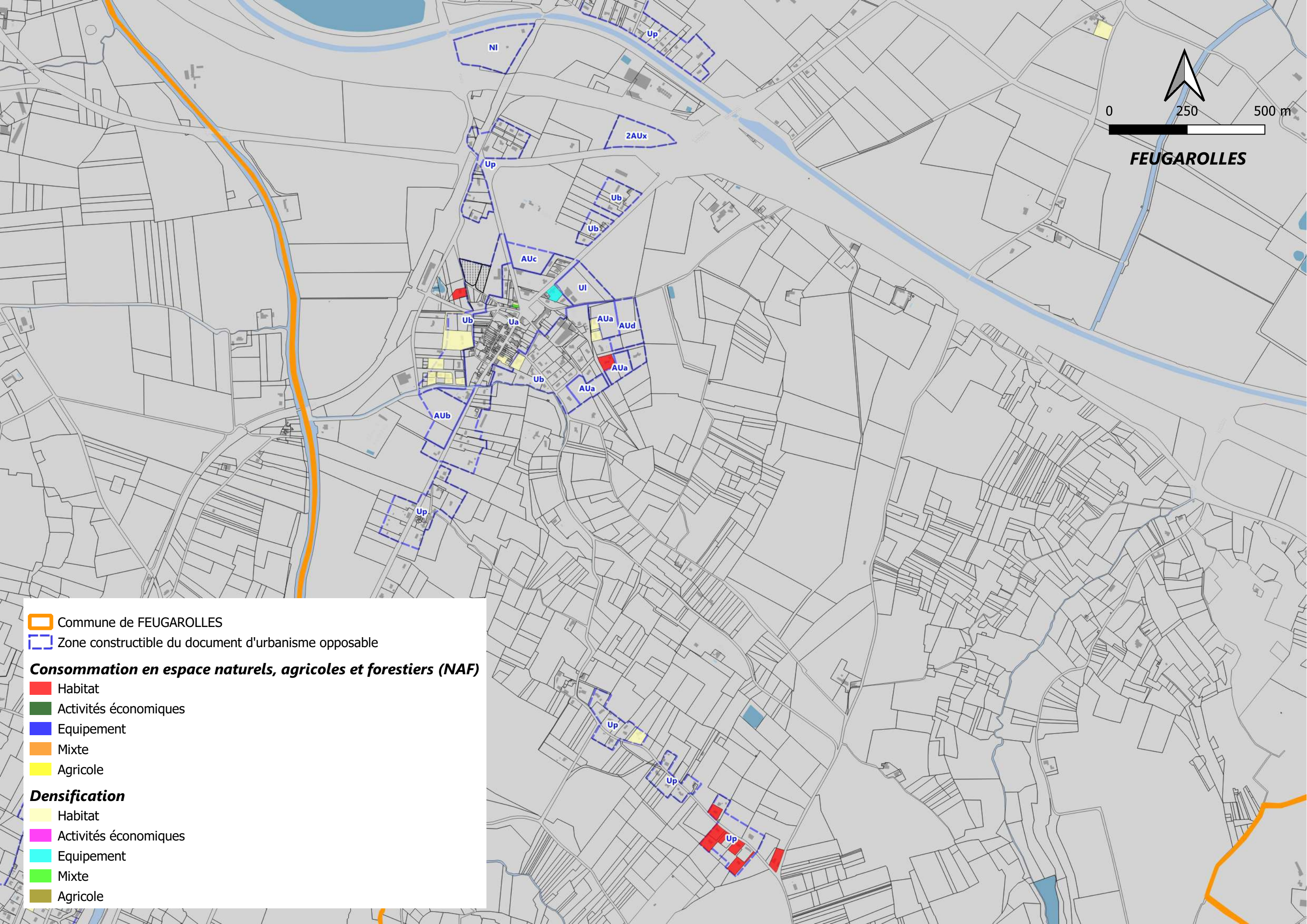
Commune de FEUGAROLLES  
 Zone constructible du document d'urbanisme opposable

**Consommation en espace naturels, agricoles et forestiers (NAF)**

- Habitat
- Activités économiques
- Equipement
- Mixte
- Agricole

**Densification**

- Habitat
- Activités économiques
- Equipement
- Mixte
- Agricole





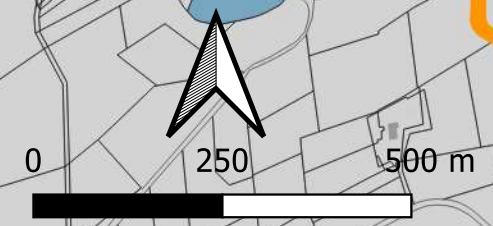
- Commune de FIEUX
- Zone constructible du document d'urbanisme opposable

**Consommation en espace naturels, agricoles et forestiers (NAF)**

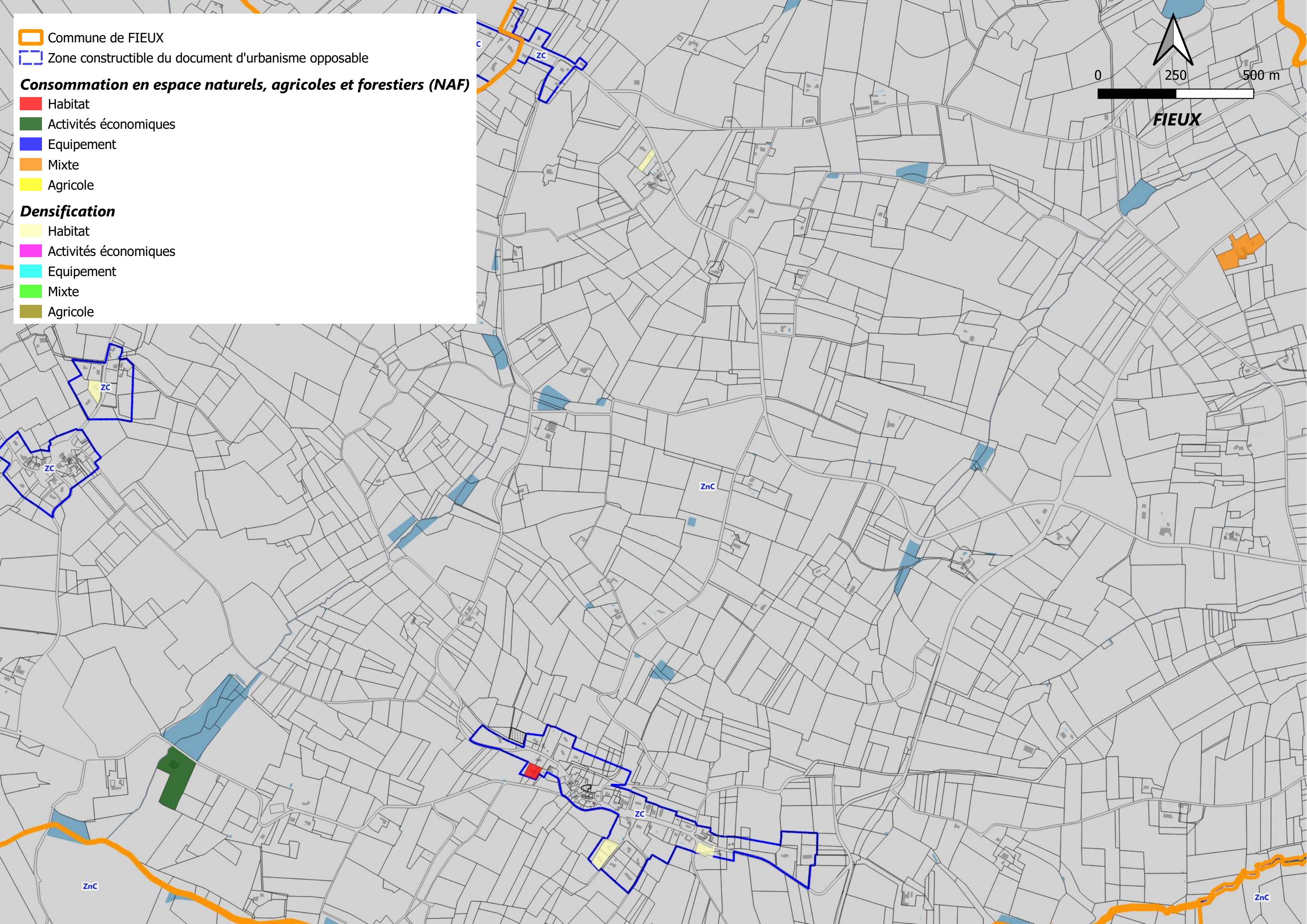
- Habitat
- Activités économiques
- Equipement
- Mixte
- Agricole

**Densification**

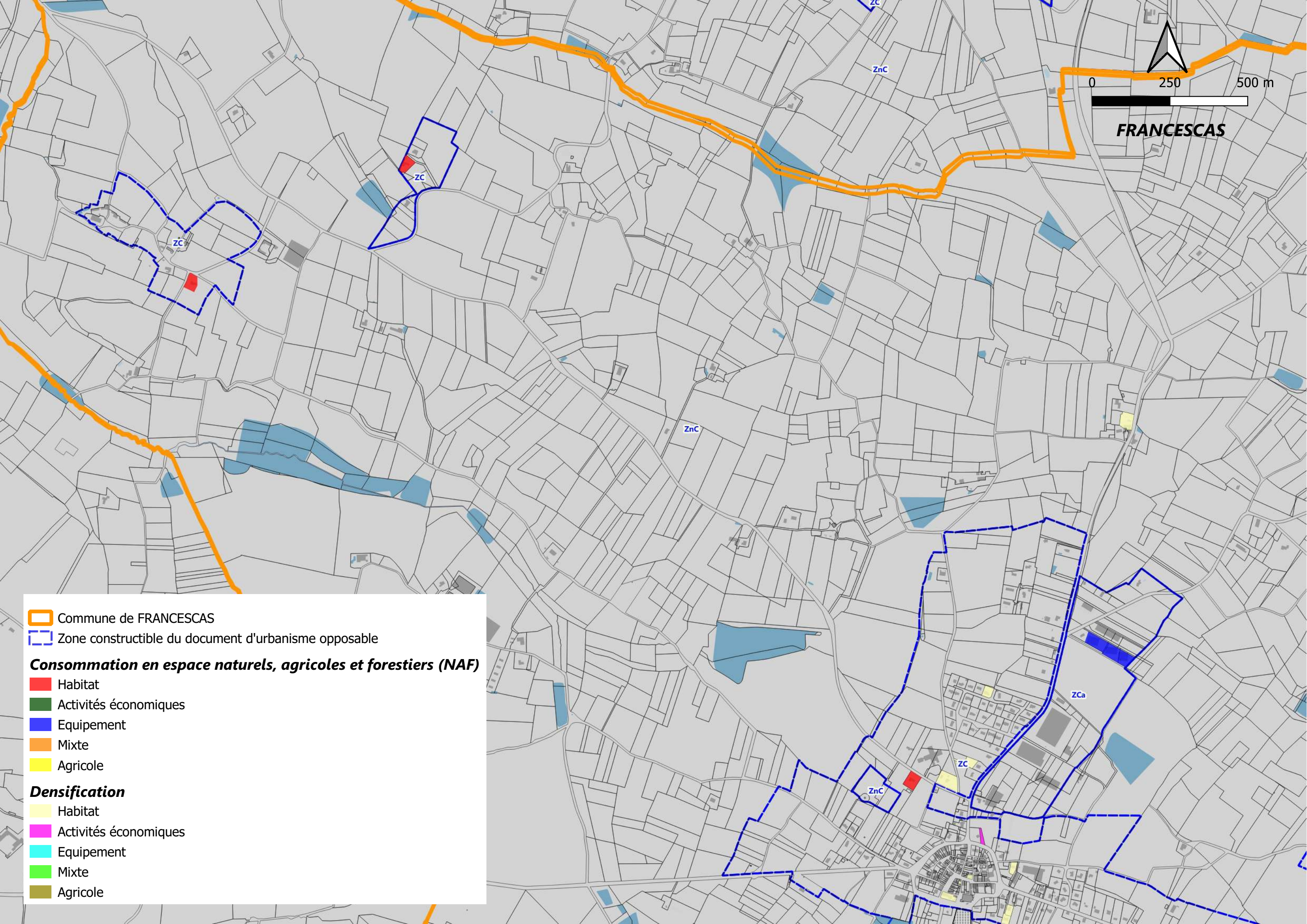
- Habitat
- Activités économiques
- Equipement
- Mixte
- Agricole



FIEUX

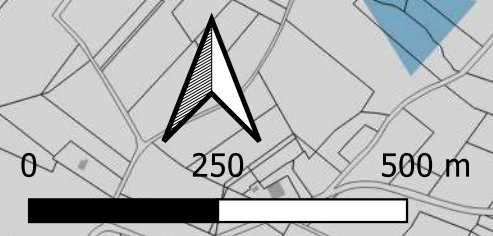






- Commune de FRANCESCAS
- Zone constructible du document d'urbanisme opposable
- Consommation en espace naturels, agricoles et forestiers (NAF)**
  - Habitat
  - Activités économiques
  - Equipement
  - Mixte
  - Agricole
- Densification**
  - Habitat
  - Activités économiques
  - Equipement
  - Mixte
  - Agricole





**FRANCESCAS**

Commune de FRANCESCAS

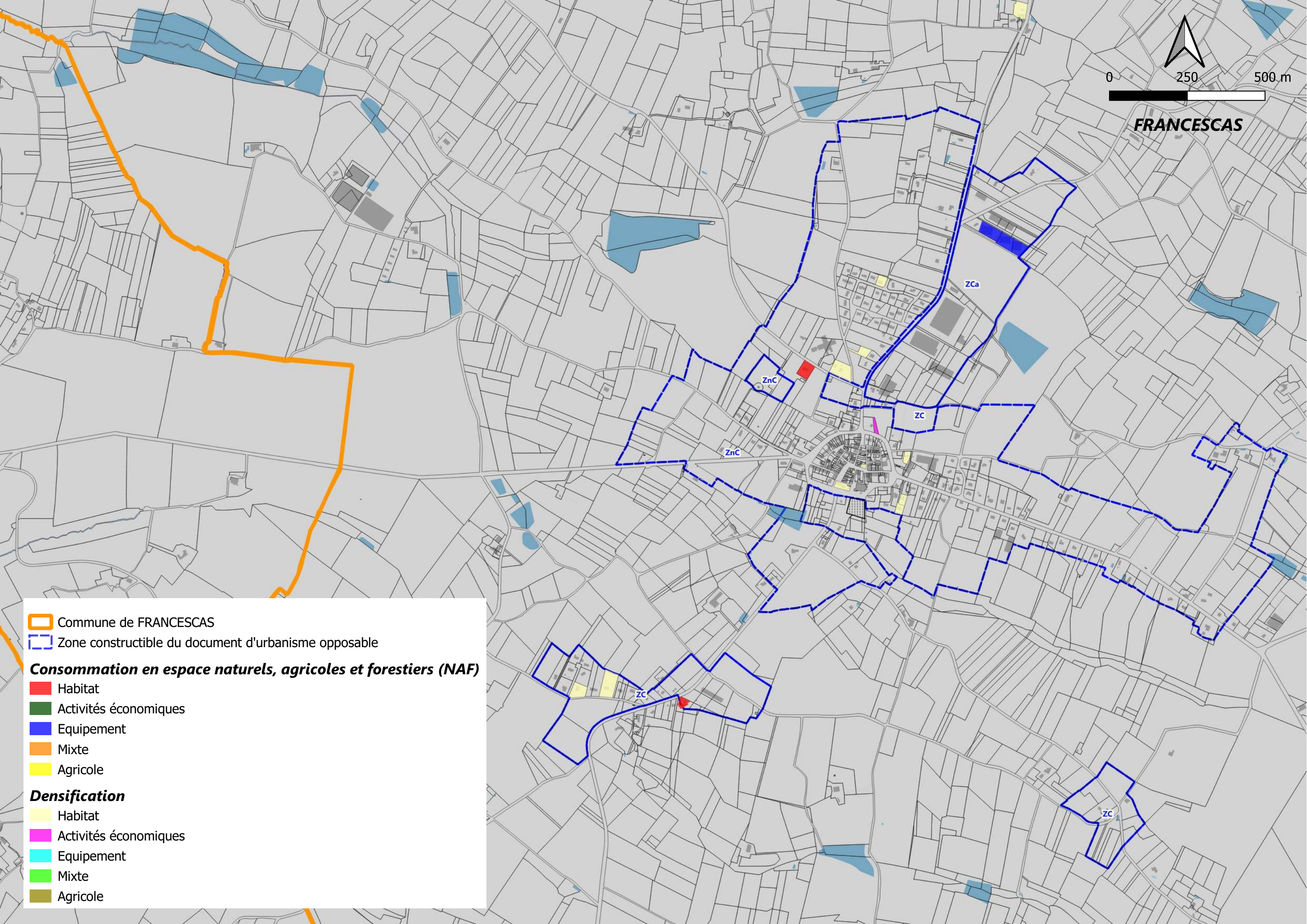
Zone constructible du document d'urbanisme opposable

**Consommation en espace naturels, agricoles et forestiers (NAF)**

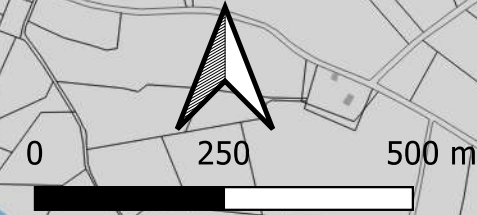
- Habitat
- Activités économiques
- Equipement
- Mixte
- Agricole

**Densification**


- Habitat
- Activités économiques
- Equipement
- Mixte
- Agricole













LAMONTJOIE






 Commune de LAMONTJOIE

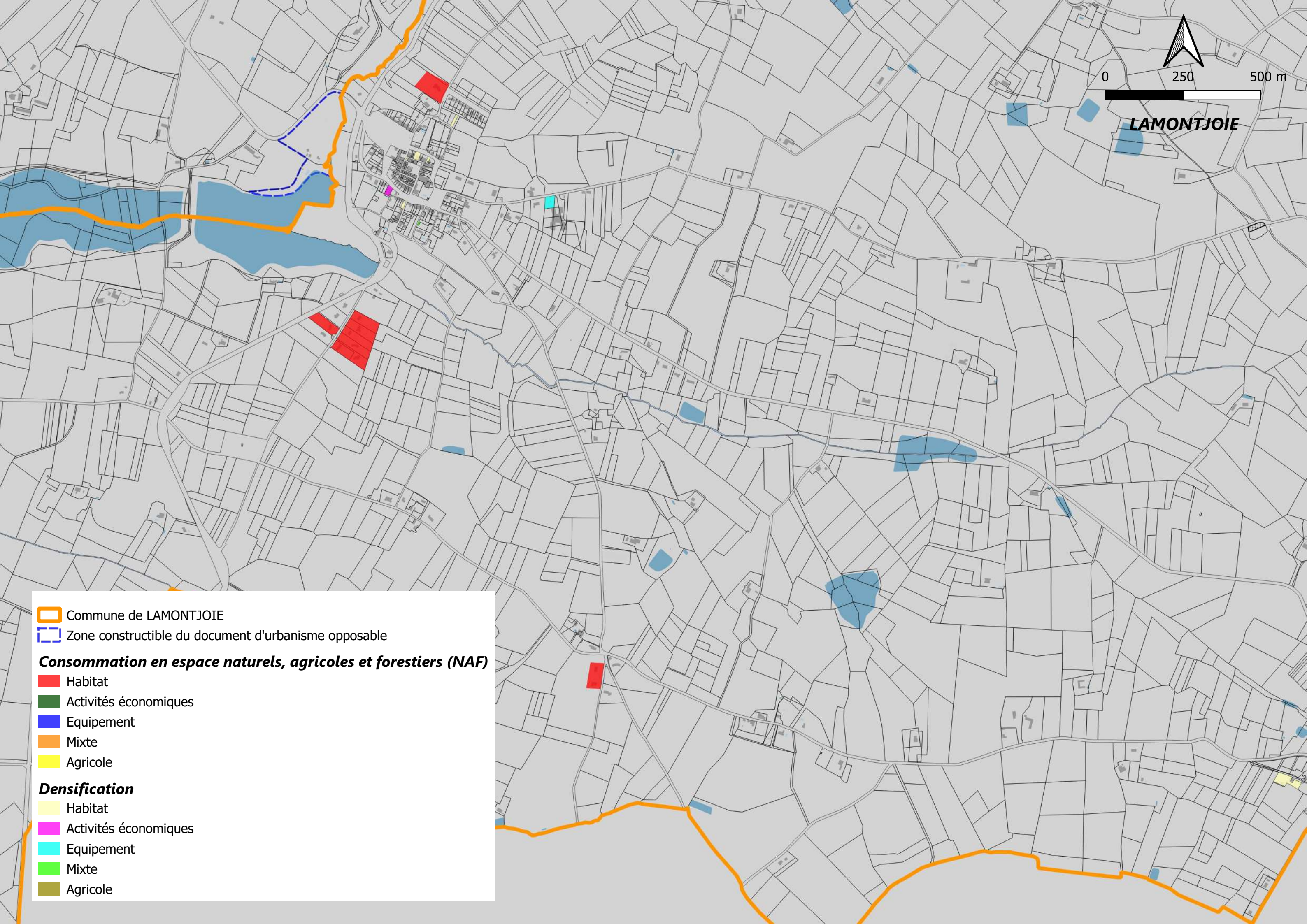
 Zone constructible du document d'urbanisme opposable

**Consommation en espace naturels, agricoles et forestiers (NAF)**

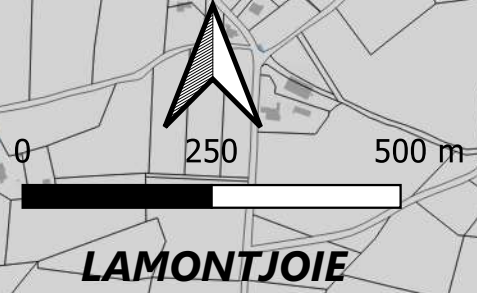
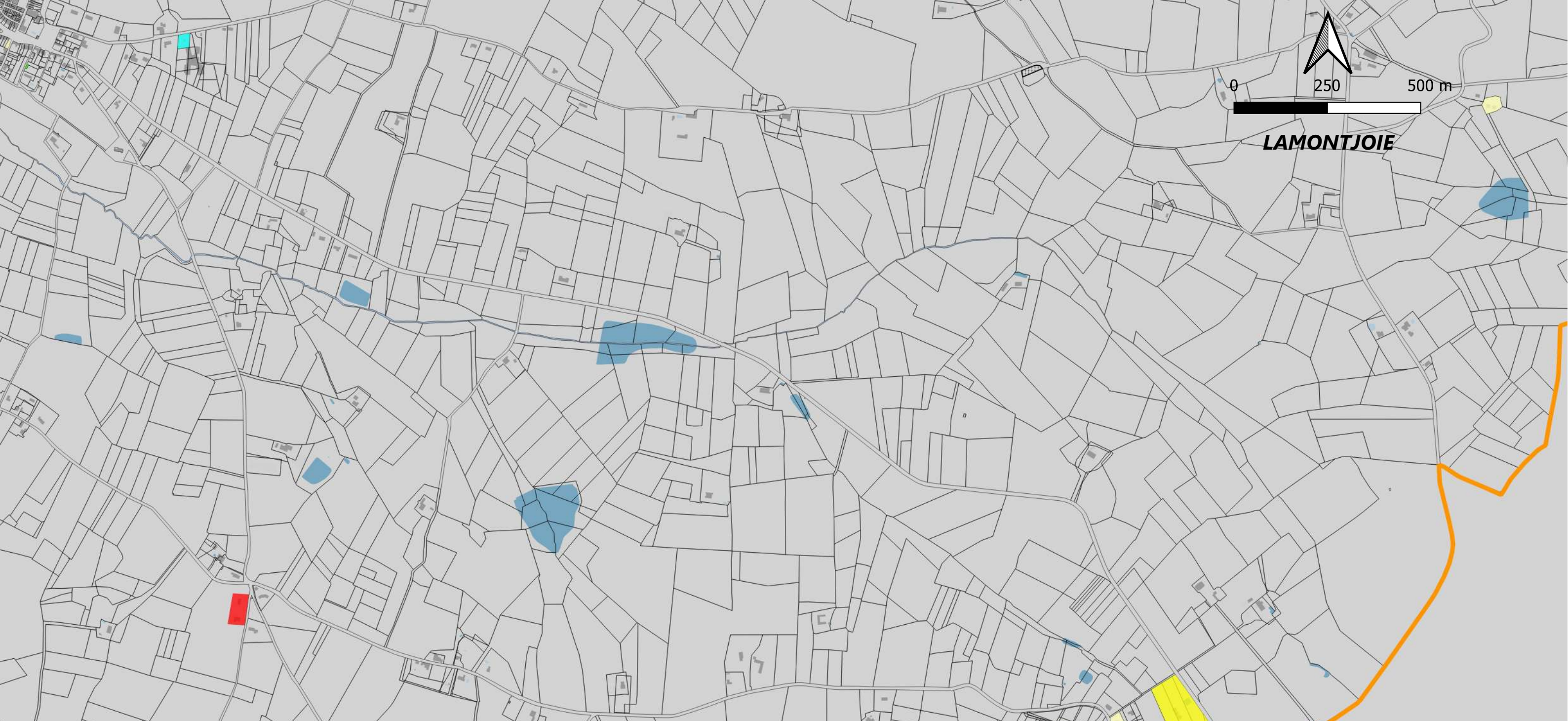
-  Habitat
-  Activités économiques
-  Equipement
-  Mixte
-  Agricole


**Densification**


-  Habitat
-  Activités économiques
-  Equipement
-  Mixte
-  Agricole









 Commune de LAMONTJOIE


 Zone constructible du document d'urbanisme opposable


**Consommation en espace naturels, agricoles et forestiers (NAF)**

 Habitat


 Activités économiques


 Equipement


 Mixte

 Agricole


**Densification**

 Habitat

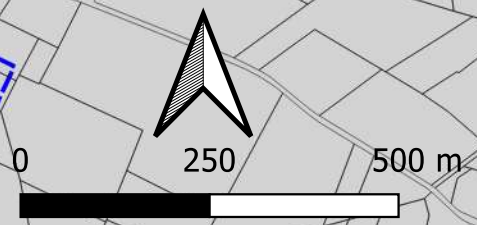
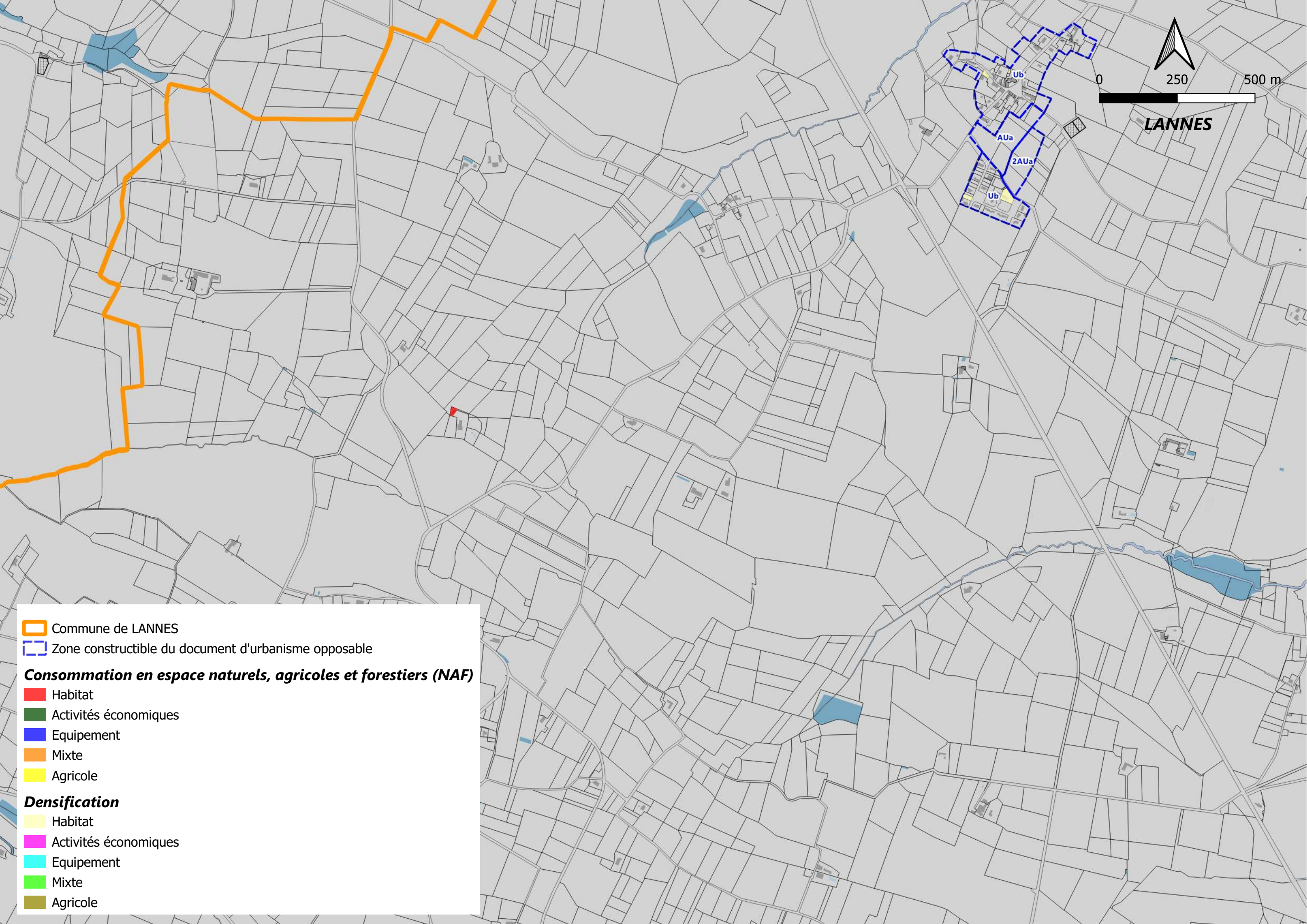
 Activités économiques


 Equipement


 Mixte

 Agricole








 Commune de LANNES


 Zone constructible du document d'urbanisme opposable


**Consommation en espace naturels, agricoles et forestiers (NAF)**

 Habitat


 Activités économiques


 Equipement

 Mixte


 Agricole


**Densification**

 Habitat

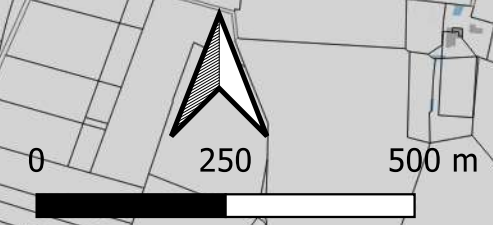
 Activités économiques

 Equipement

 Mixte

 Agricole





LANNES

- Commune de LANNES
- Zone constructible du document d'urbanisme opposable

**Consommation en espace naturels, agricoles et forestiers (NAF)**

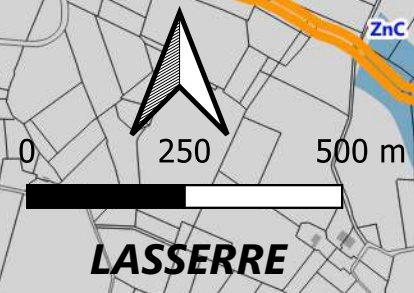
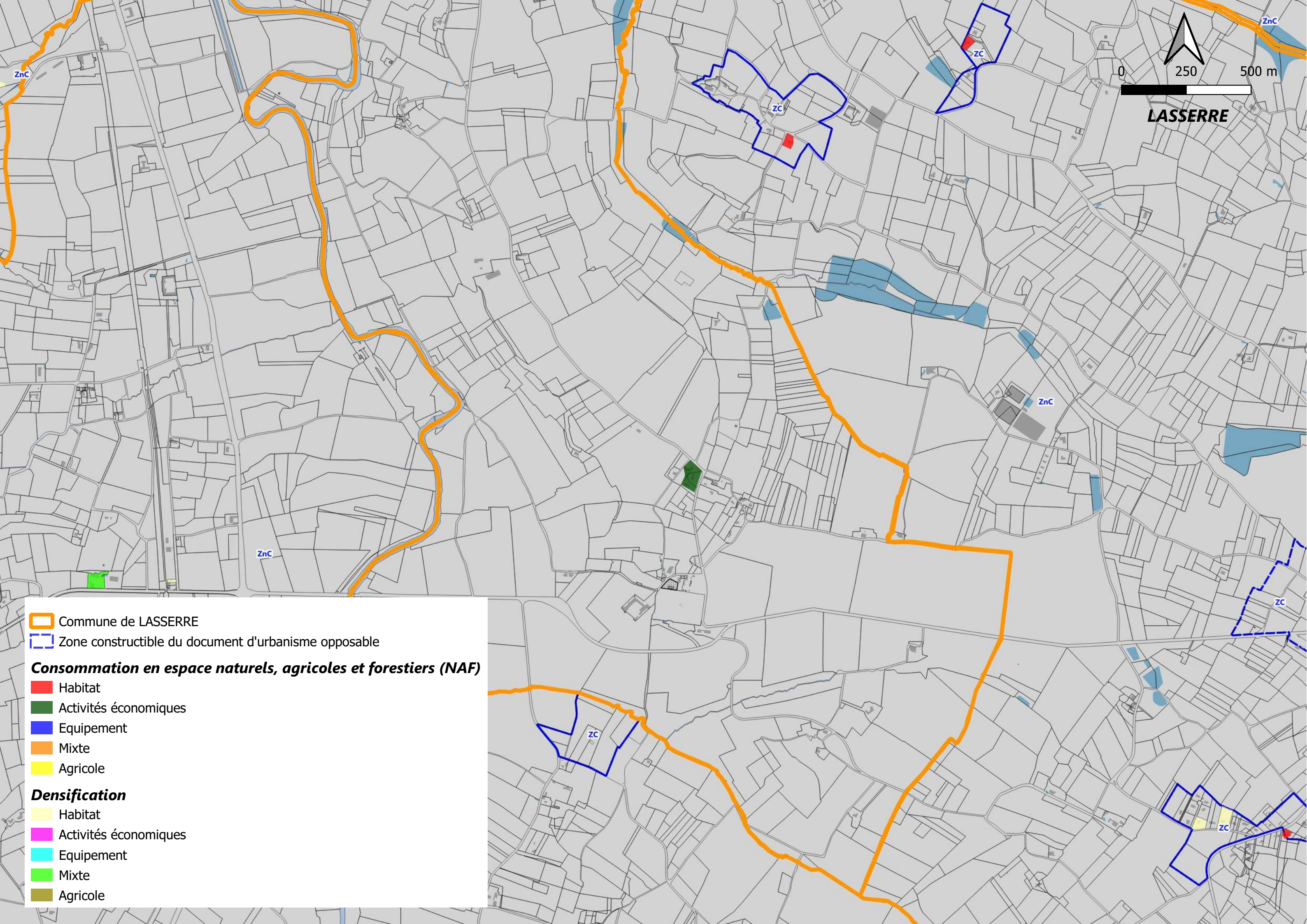
- Habitat
- Activités économiques
- Equipement
- Mixte
- Agricole


**Densification**


- Habitat
- Activités économiques
- Equipement
- Mixte
- Agricole










 Commune de LASSERRE


 Zone constructible du document d'urbanisme opposable


**Consommation en espace naturels, agricoles et forestiers (NAF)**

 Habitat


 Activités économiques


 Equipement


 Mixte


 Agricole


**Densification**

 Habitat

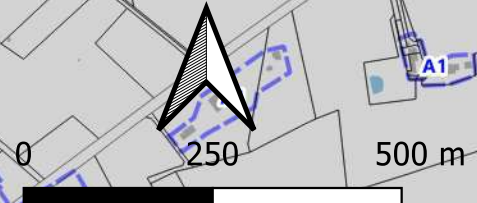
 Activités économiques

 Equipement

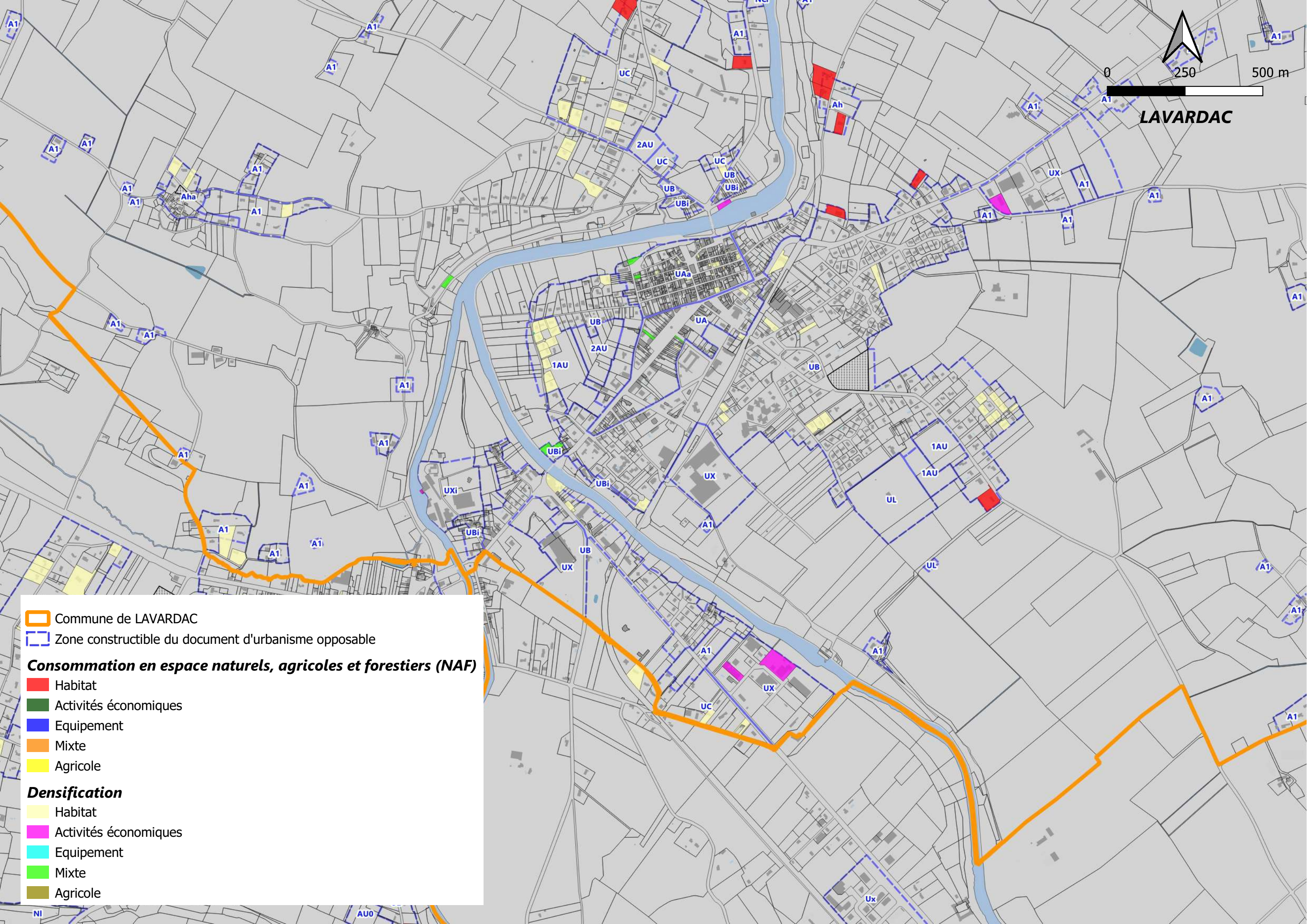
 Mixte













 Agricole



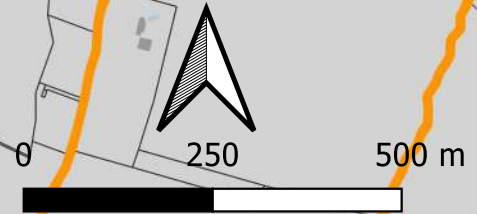


LAVARDAC

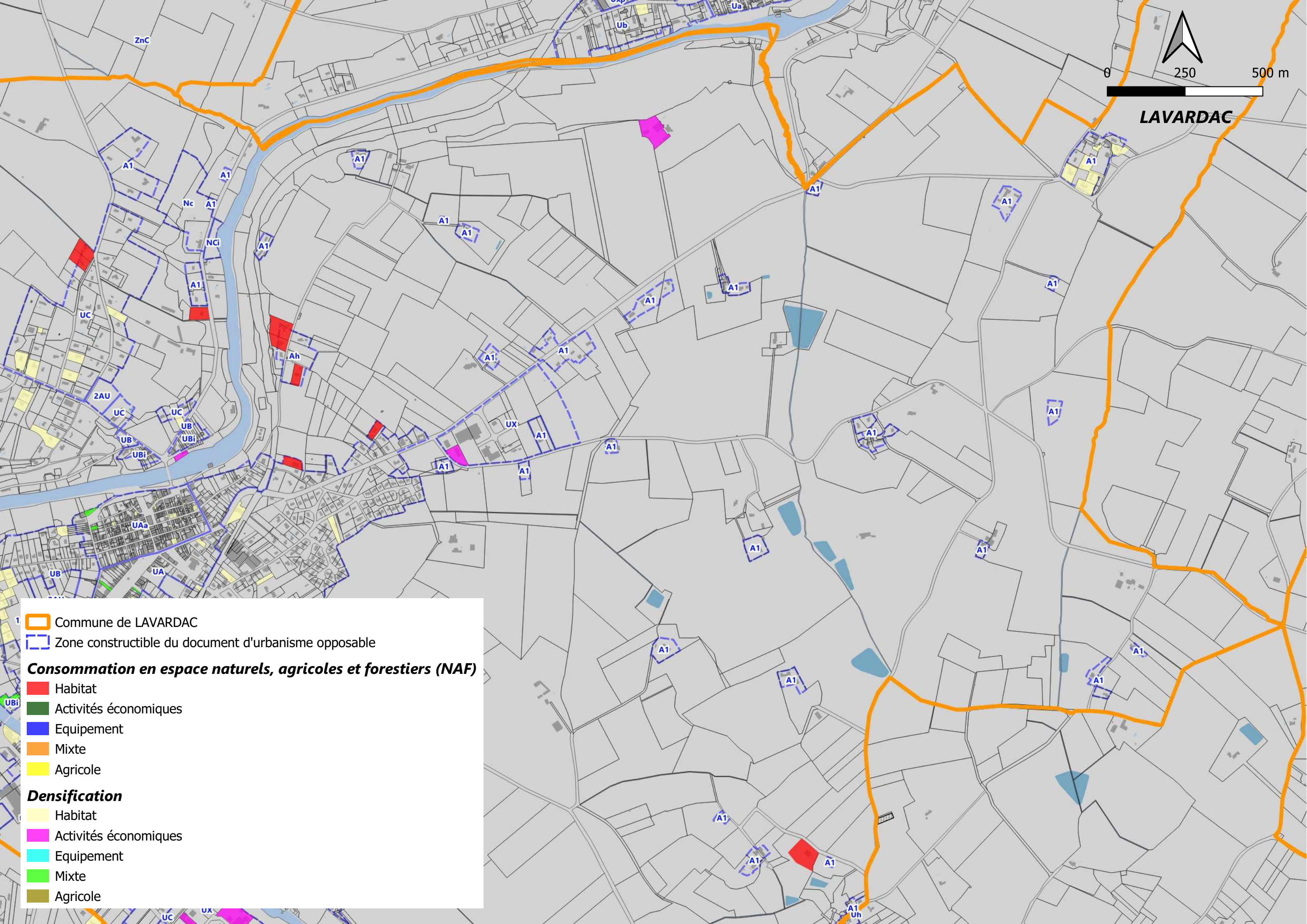














-  Commune de LAVARDAC
-  Zone constructible du document d'urbanisme opposable
- Consommation en espace naturels, agricoles et forestiers (NAF)**
-  Habitat
-  Activités économiques
-  Equipement
-  Mixte
-  Agricole
- Densification**
-  Habitat
-  Activités économiques
-  Equipement
-  Mixte
-  Agricole



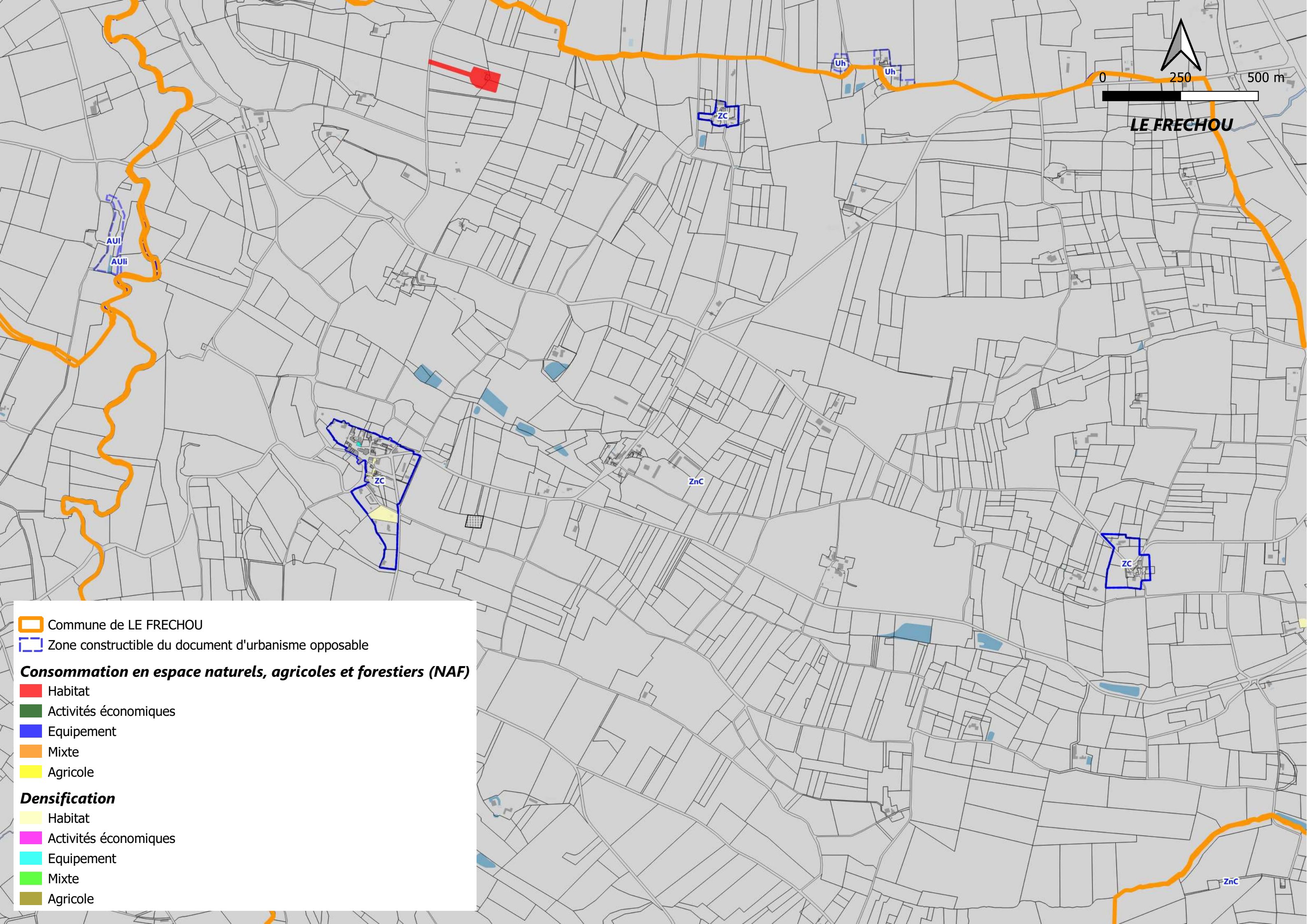


LAVARDAC





-  Commune de LAVARDAC
-  Zone constructible du document d'urbanisme opposable
- Consommation en espace naturels, agricoles et forestiers (NAF)**
-  Habitat
-  Activités économiques
-  Equipement
-  Mixte
-  Agricole
- Densification**
-  Habitat
-  Activités économiques
-  Equipement
-  Mixte
-  Agricole







LE FRECHOU


 Commune de LE FRECHOU


 Zone constructible du document d'urbanisme opposable


**Consommation en espace naturels, agricoles et forestiers (NAF)**

 Habitat


 Activités économiques


 Equipement


 Mixte


 Agricole


**Densification**

 Habitat

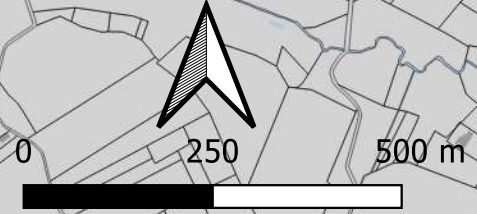
 Activités économiques

 Equipement

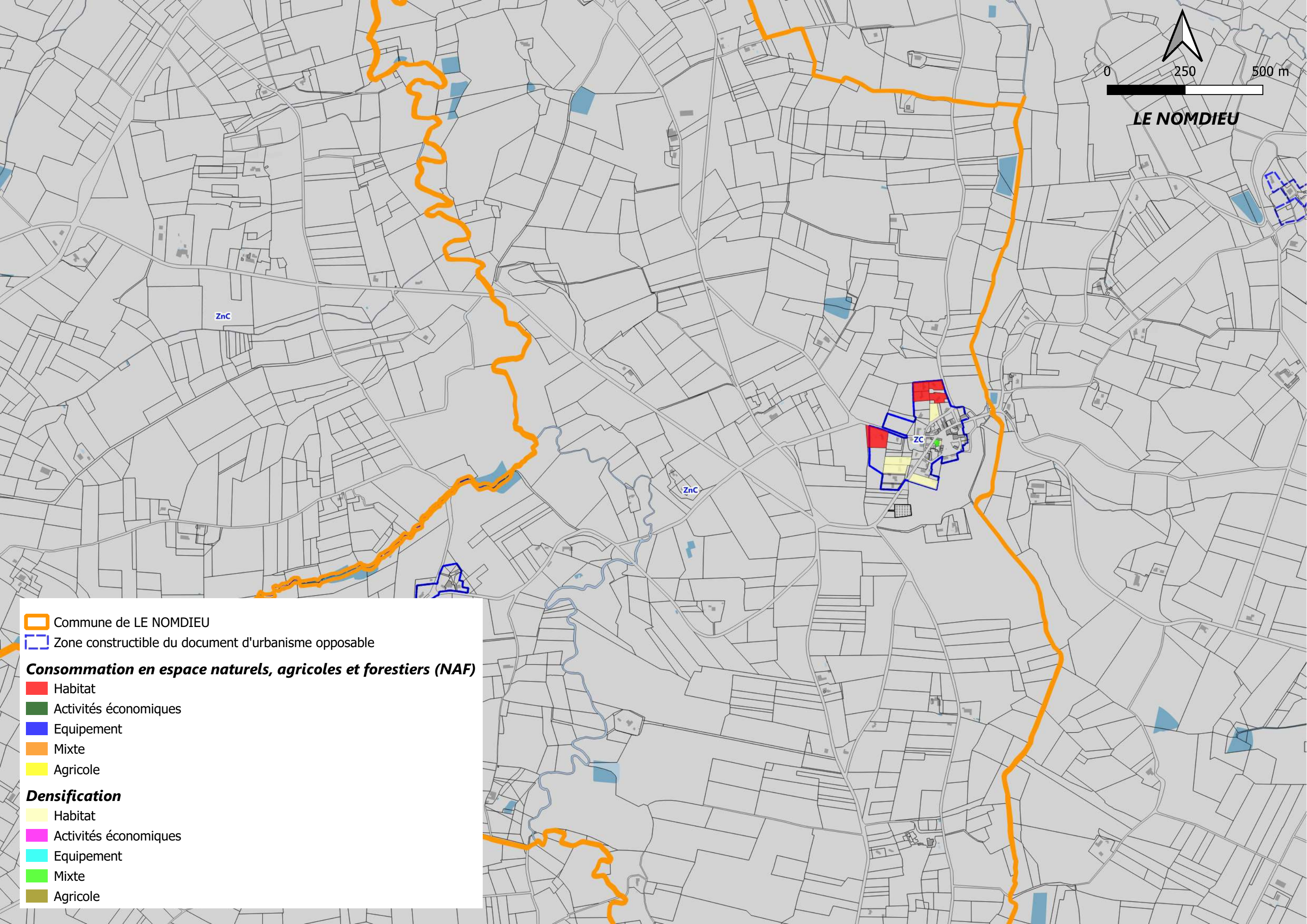
 Mixte













 Agricole



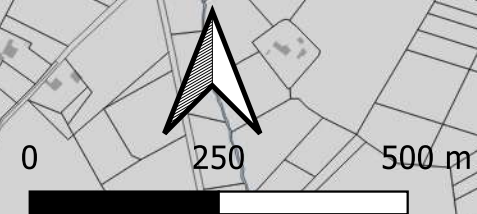


**LE NOMDIEU**

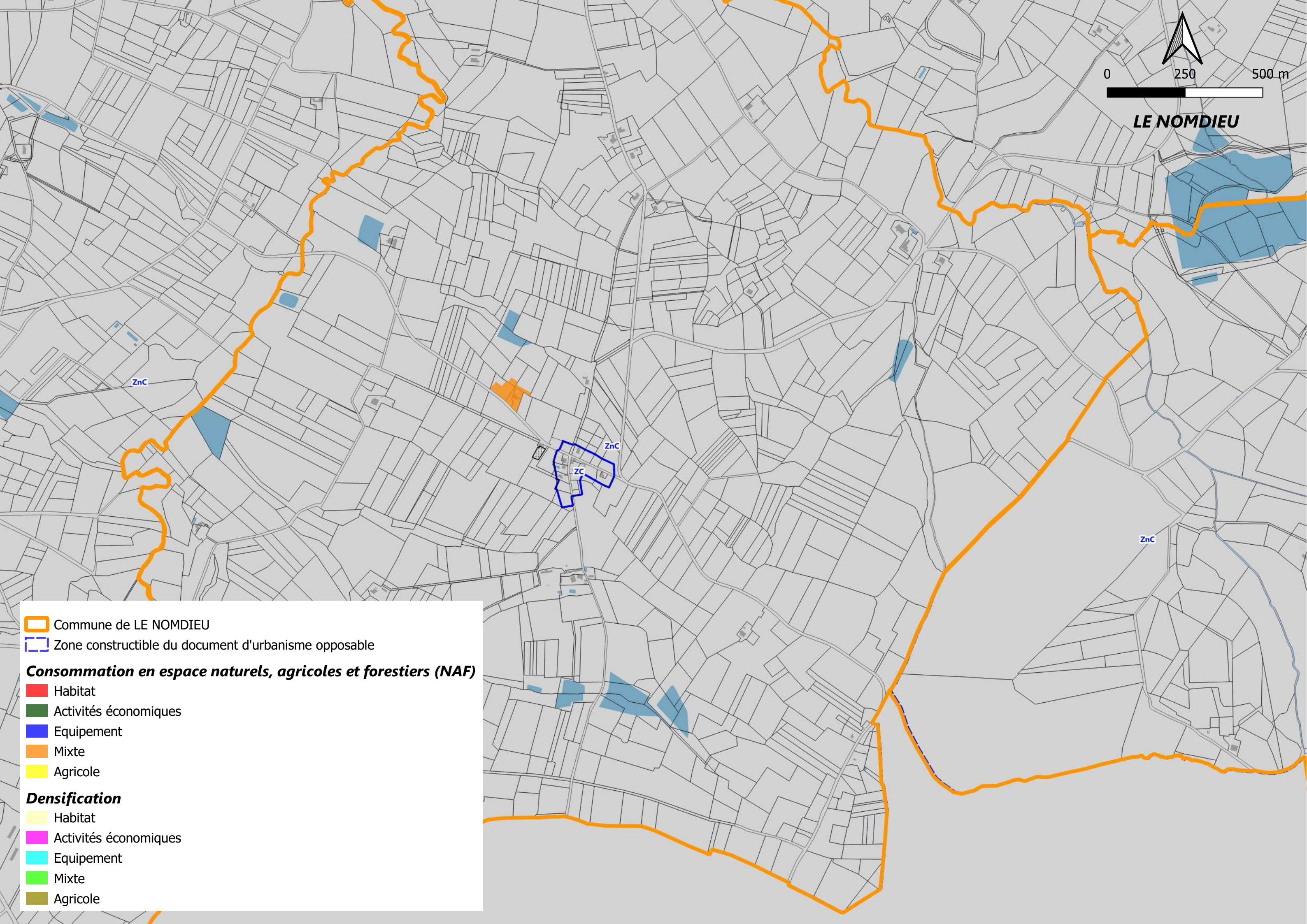



-  Commune de LE NOMDIEU
-  Zone constructible du document d'urbanisme opposable
- Consommation en espace naturels, agricoles et forestiers (NAF)**
-  Habitat
-  Activités économiques
-  Equipement
-  Mixte
-  Agricole
- Densification**
-  Habitat
-  Activités économiques
-  Equipement
-  Mixte
-  Agricole











**LE NOMDIEU**








 Commune de LE NOMDIEU

 Zone constructible du document d'urbanisme opposable

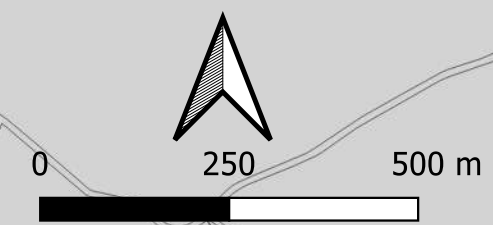
**Consommation en espace naturels, agricoles et forestiers (NAF)**

-  Habitat
-  Activités économiques
-  Equipement
-  Mixte
-  Agricole


**Densification**


-  Habitat
-  Activités économiques
-  Equipement
-  Mixte
-  Agricole










MEZIN






 Commune de MEZIN

 Zone constructible du document d'urbanisme opposable

**Consommation en espace naturels, agricoles et forestiers (NAF)**

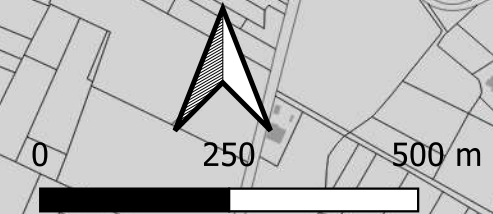
-  Habitat
-  Activités économiques
-  Equipement
-  Mixte
-  Agricole

**Densification**

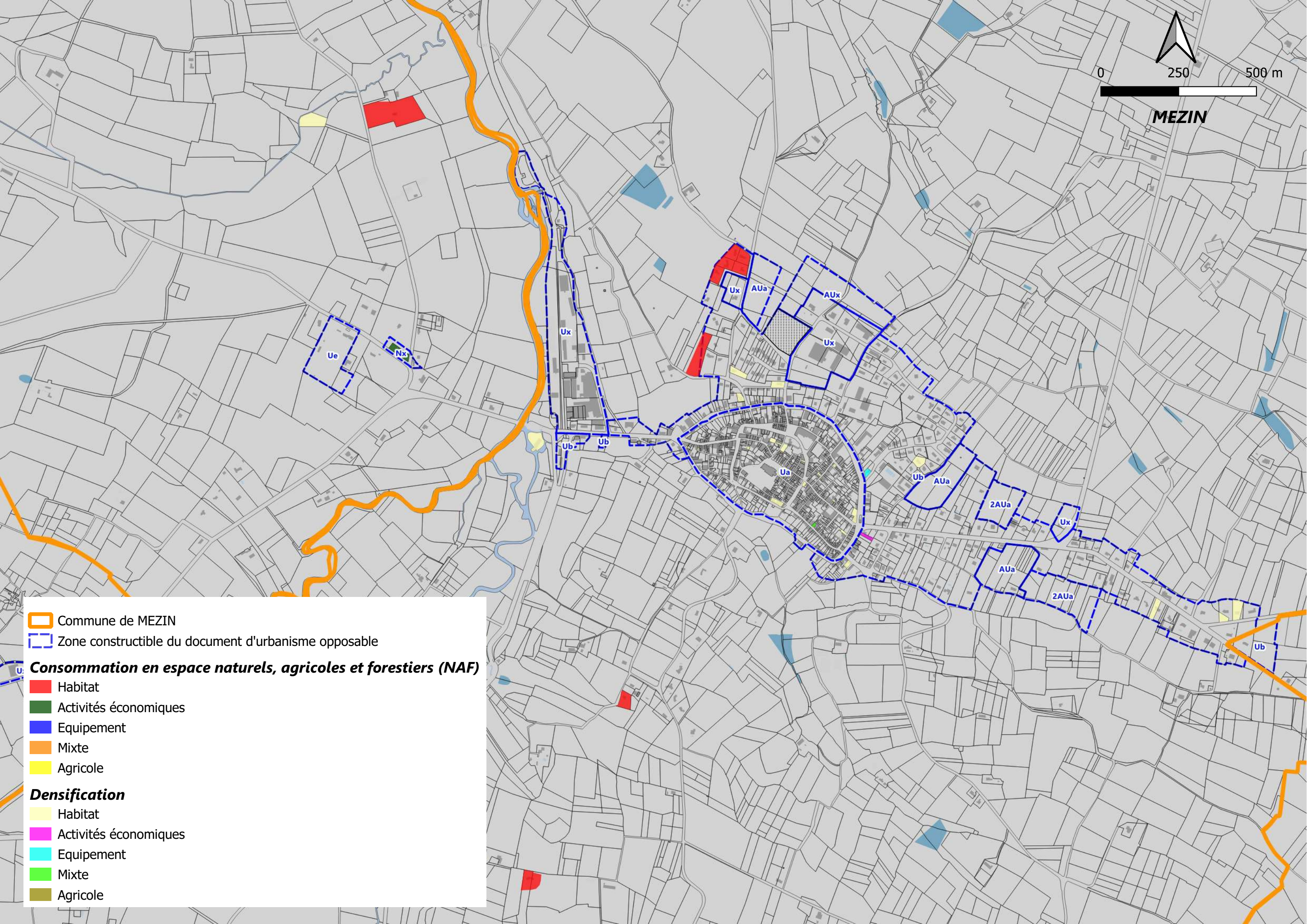
-  Habitat
-  Activités économiques
-  Equipement
-  Mixte
-  Agricole







**MEZIN**



Commune de MEZIN  
 Zone constructible du document d'urbanisme opposable

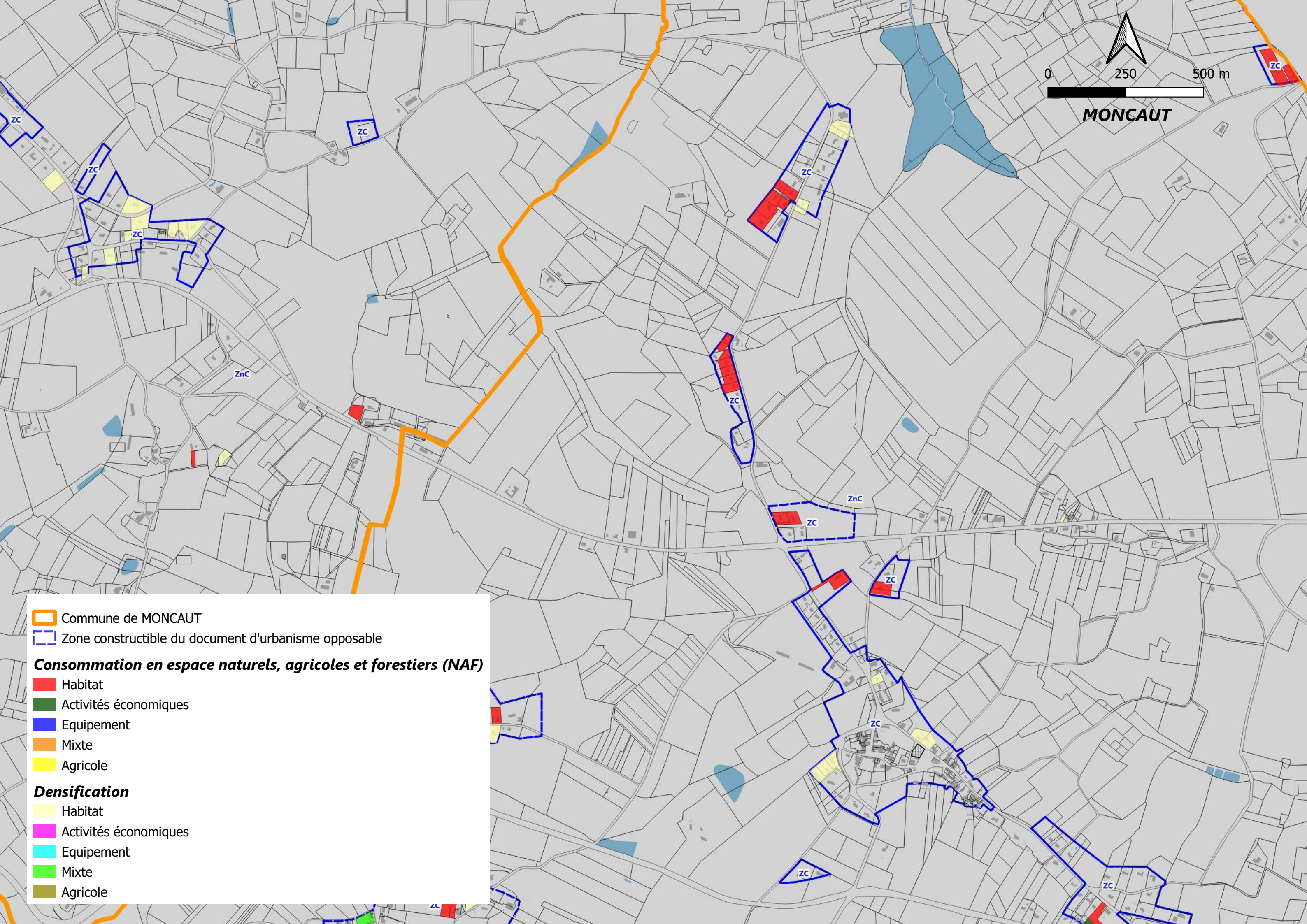
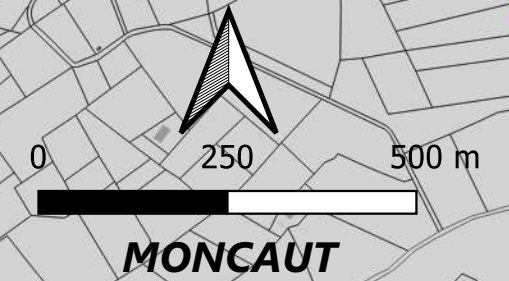
**Consommation en espace naturels, agricoles et forestiers (NAF)**













- Habitat
- Activités économiques
- Equipement
- Mixte
- Agricole

**Densification**

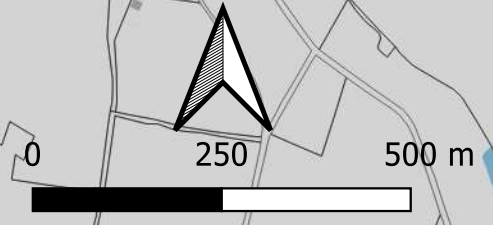
- Habitat
- Activités économiques
- Equipement
- Mixte
- Agricole



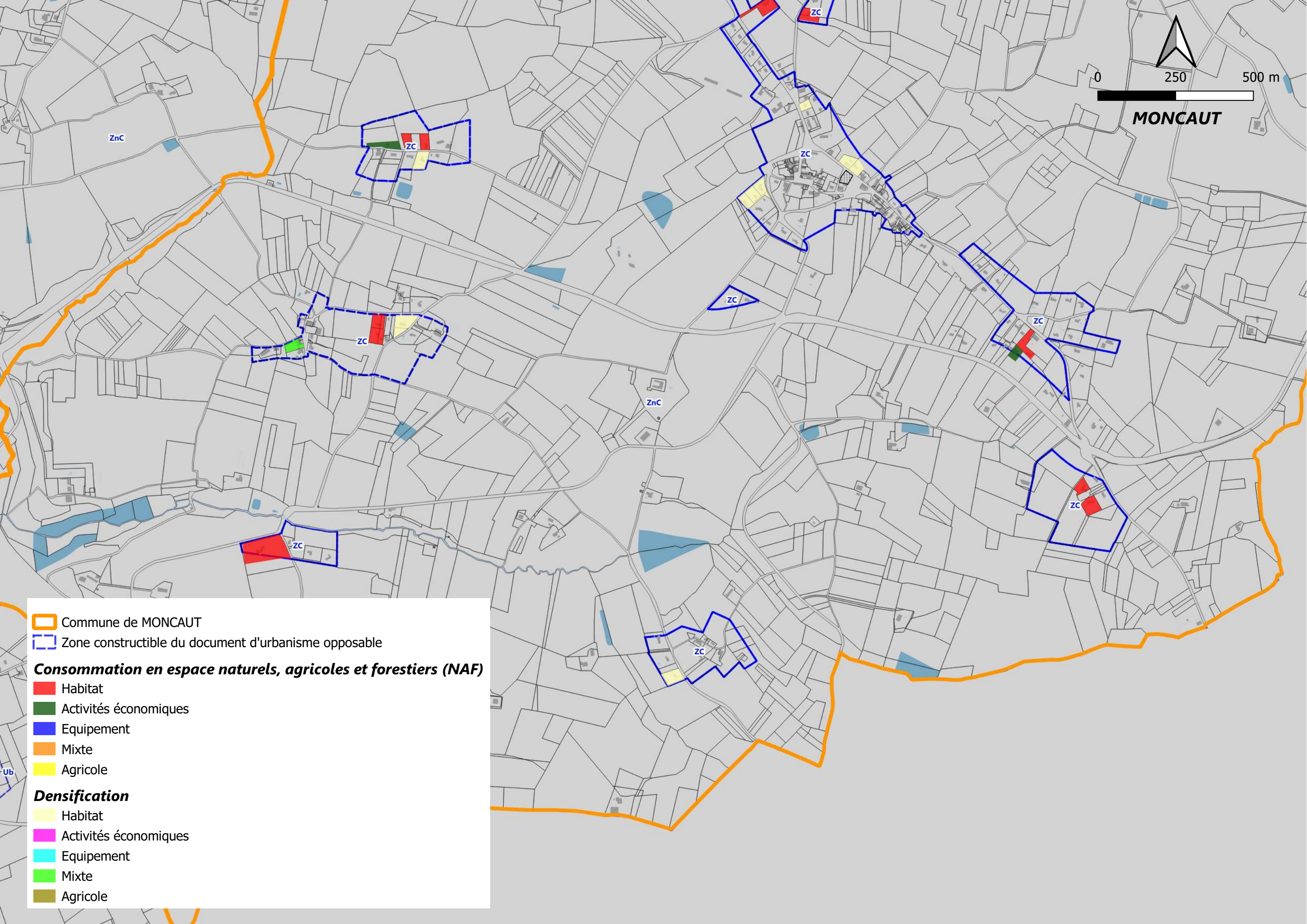


-  Commune de MONCAUT
-  Zone constructible du document d'urbanisme opposable
- Consommation en espace naturels, agricoles et forestiers (NAF)**
-  Habitat
-  Activités économiques
-  Equipement
-  Mixte
-  Agricole
- Densification**
-  Habitat
-  Activités économiques
-  Equipement
-  Mixte
-  Agricole





MONCAUT



- Commune de MONCAUT
- Zone constructible du document d'urbanisme opposable

**Consommation en espace naturels, agricoles et forestiers (NAF)**


- Habitat
- Activités économiques
- Equipement
- Mixte
- Agricole


**Densification**

- Habitat
- Equipement
- Mixte
- Agricole















 Commune de MONCRABEAU

 Zone constructible du document d'urbanisme opposable

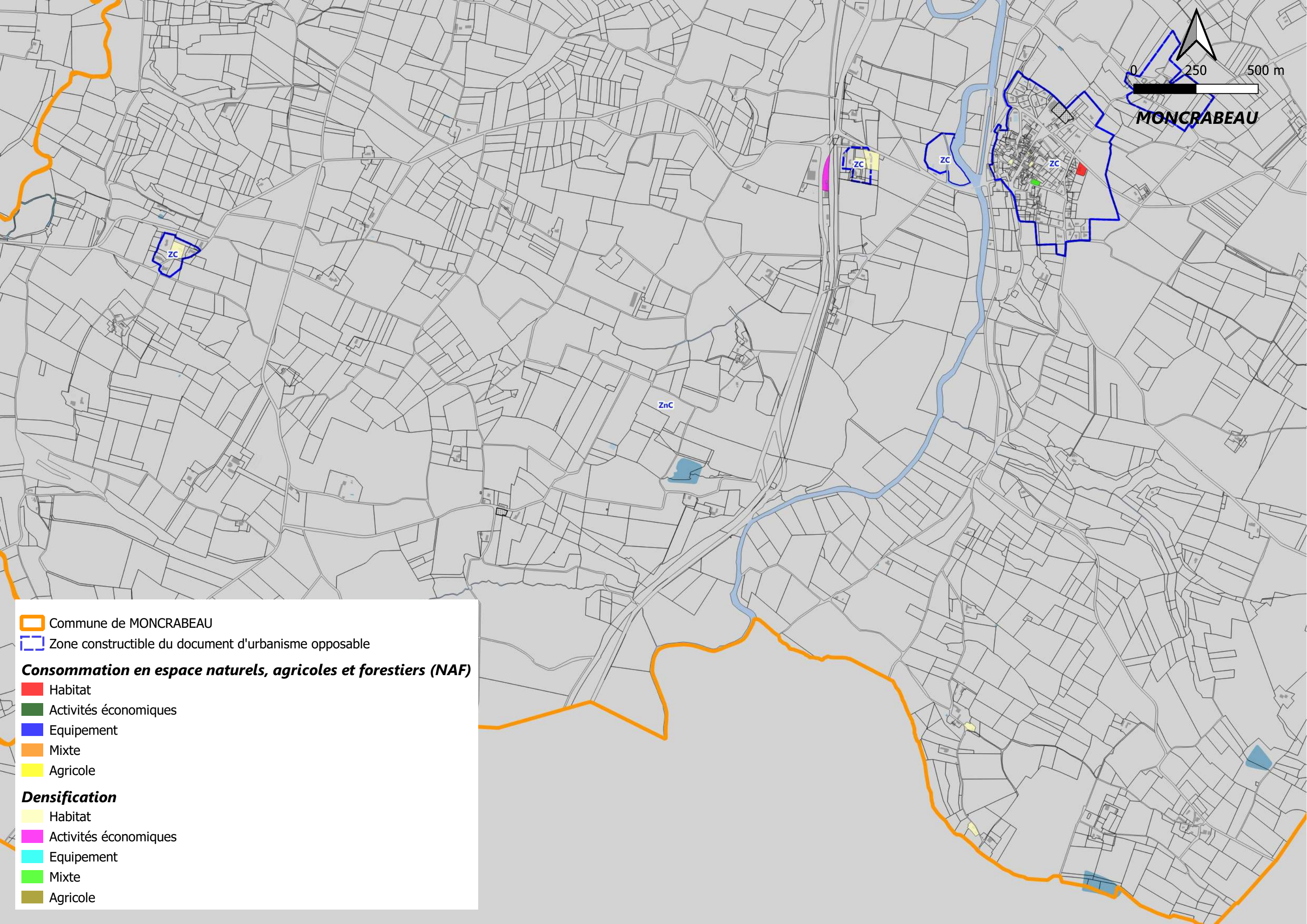
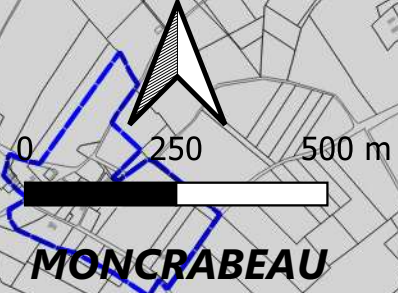
**Consommation en espace naturels, agricoles et forestiers (NAF)**













-  Habitat
-  Activités économiques
-  Equipement
-  Mixte
-  Agricole

**Densification**

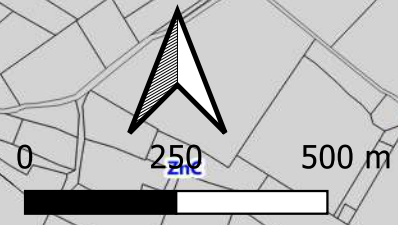
-  Habitat
-  Activités économiques
-  Equipement
-  Mixte
-  Agricole







-  Commune de MONCRABEAU
-  Zone constructible du document d'urbanisme opposable
- Consommation en espace naturels, agricoles et forestiers (NAF)**
-  Habitat
-  Activités économiques
-  Equipement
-  Mixte
-  Agricole
- Densification**
-  Habitat
-  Activités économiques
-  Equipement
-  Mixte
-  Agricole










MONCRABEAU






 Commune de MONCRABEAU

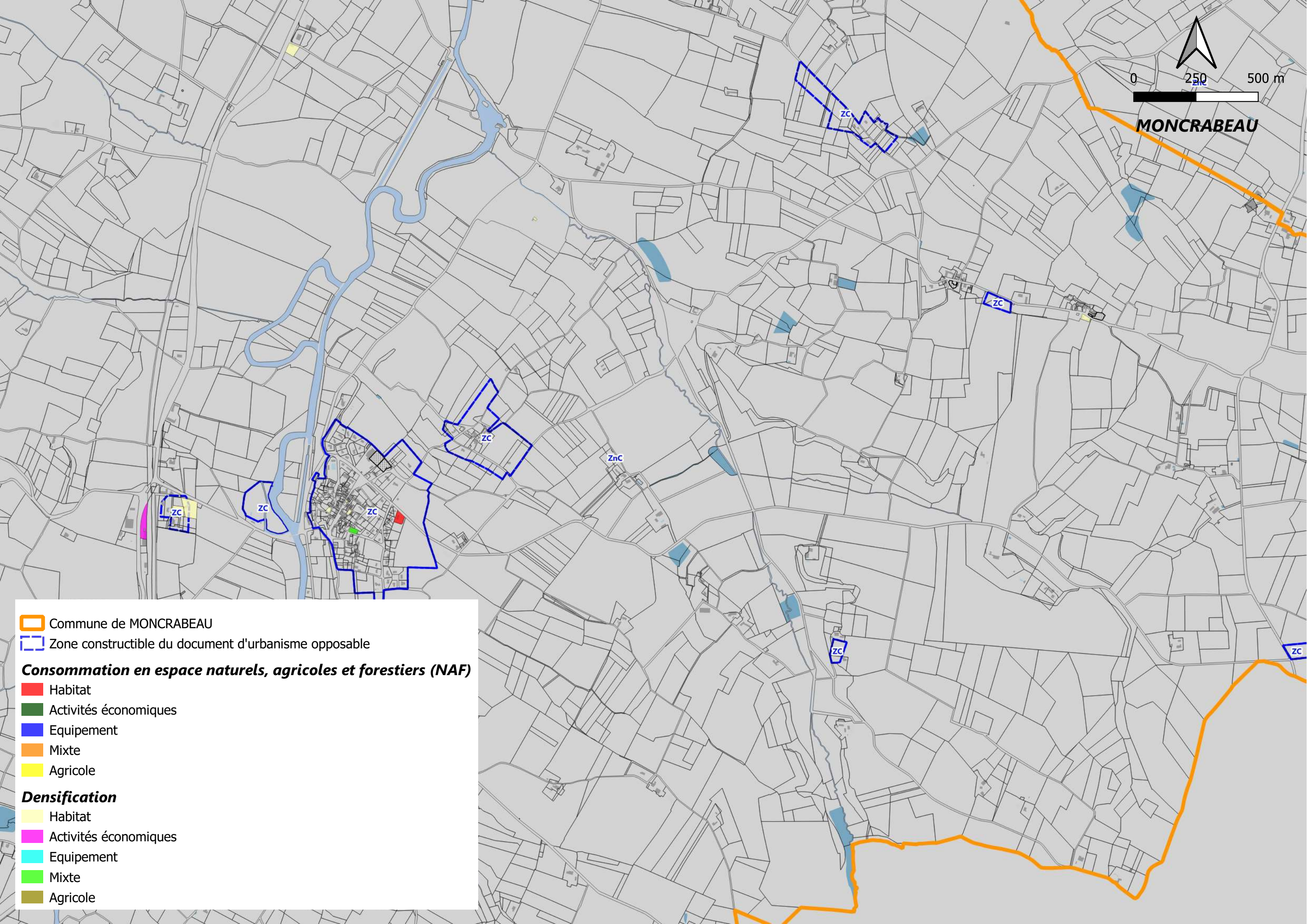
 Zone constructible du document d'urbanisme opposable

**Consommation en espace naturels, agricoles et forestiers (NAF)**

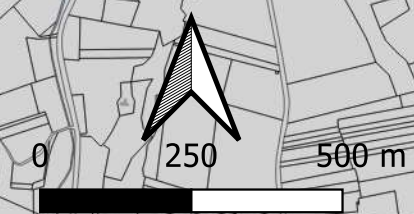
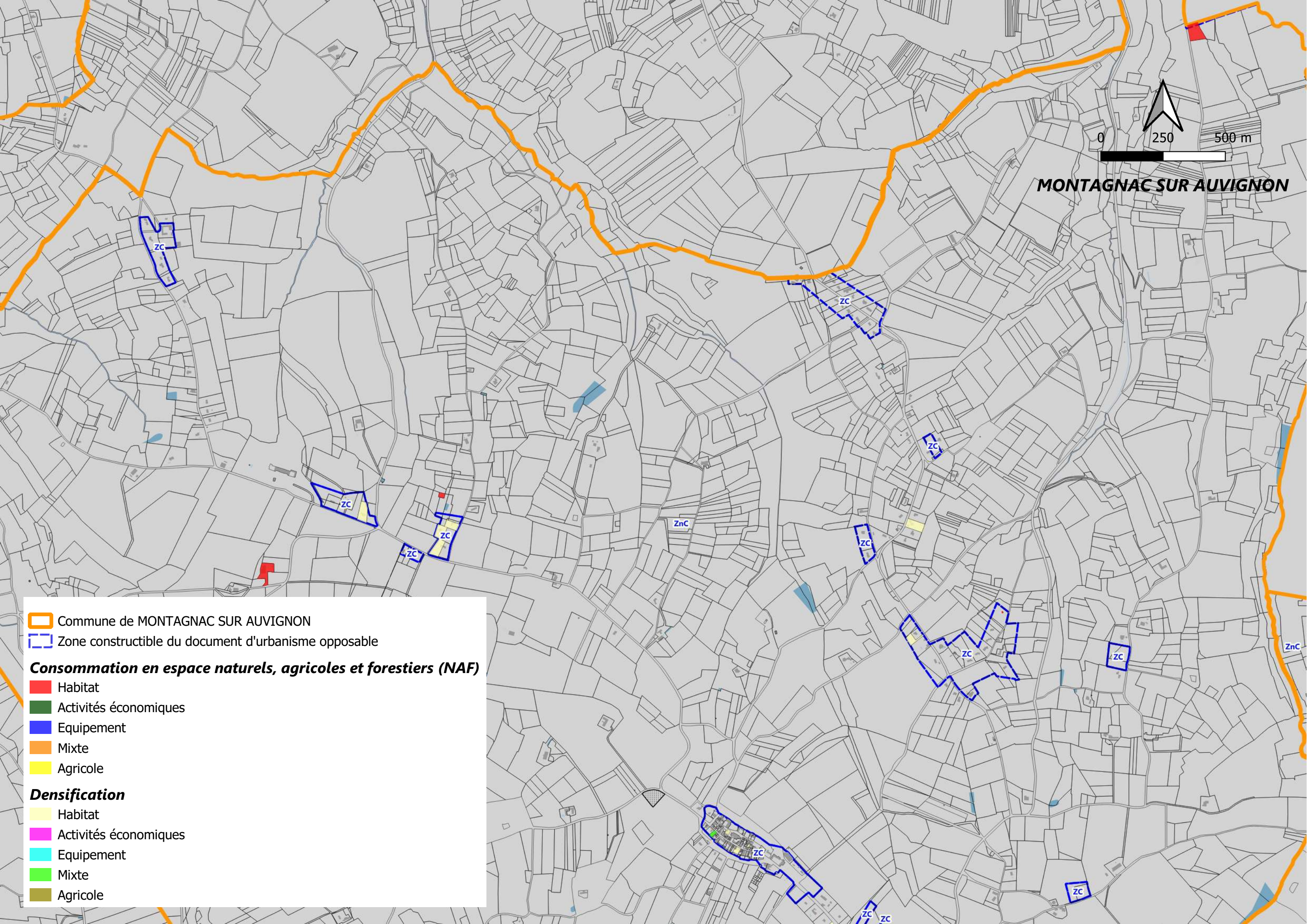
-  Habitat
-  Activités économiques
-  Equipement
-  Mixte
-  Agricole

**Densification**













-  Habitat
-  Activités économiques
-  Equipement
-  Mixte
-  Agricole



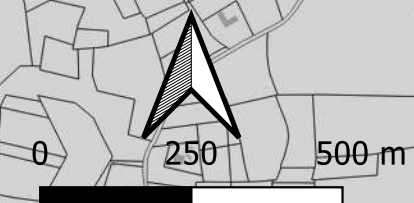
















**MONTAGNAC SUR AUVIGNON**

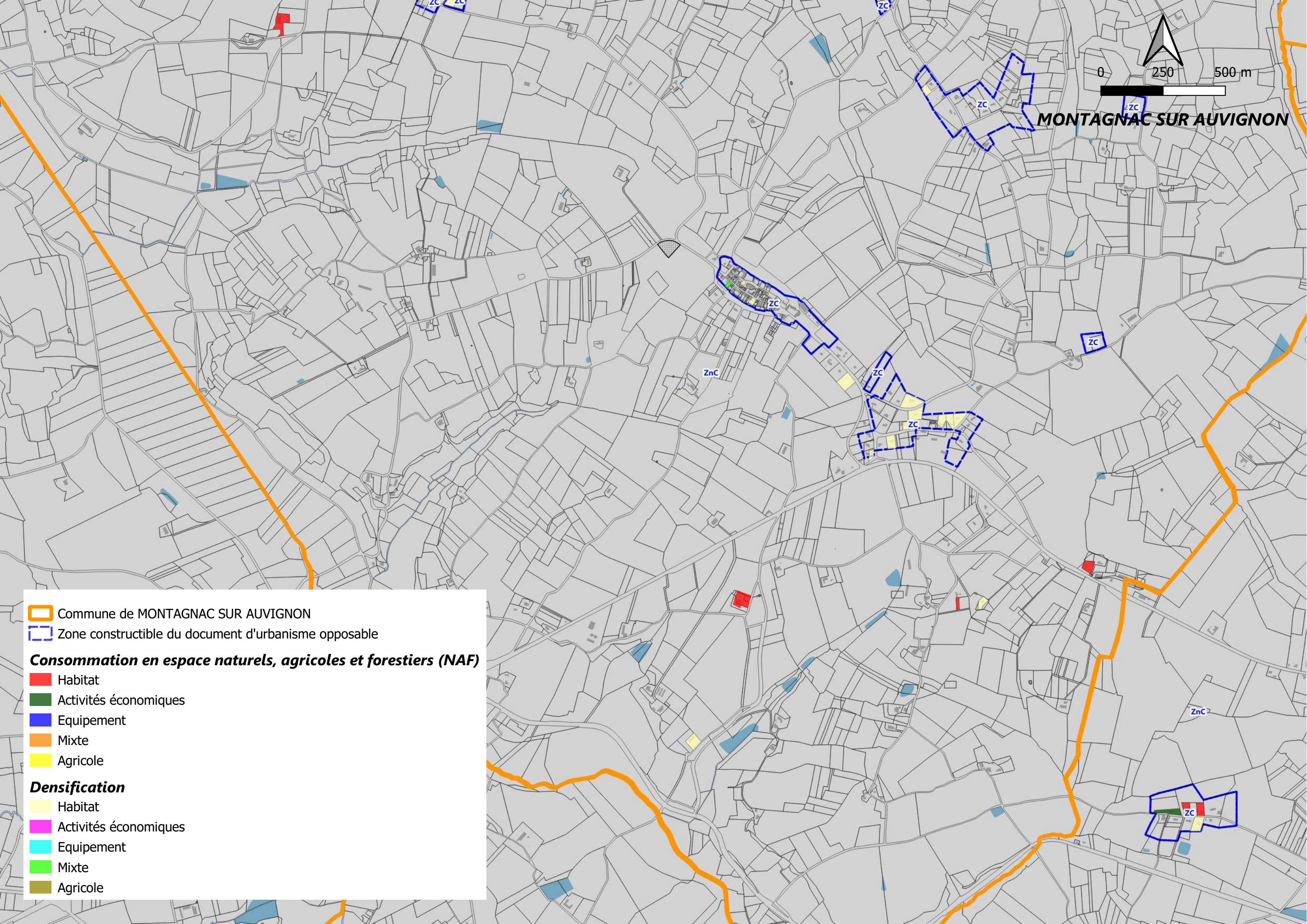
-  Commune de MONTAGNAC SUR AUVIGNON
-  Zone constructible du document d'urbanisme opposable
- Consommation en espace naturels, agricoles et forestiers (NAF)**
-  Habitat
-  Activités économiques
-  Equipement
-  Mixte
-  Agricole
- Densification**
-  Habitat
-  Activités économiques
-  Equipement
-  Mixte
-  Agricole



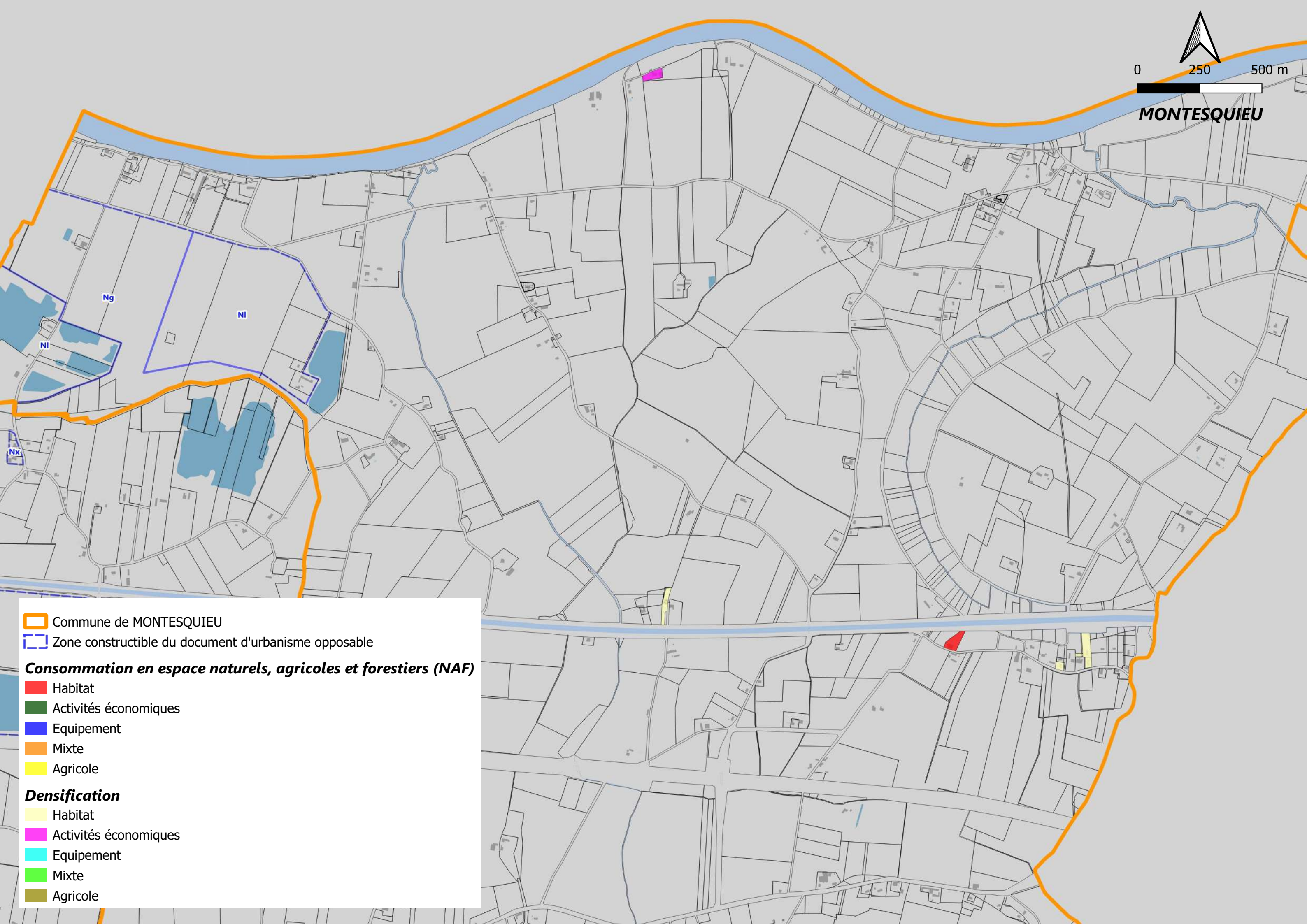
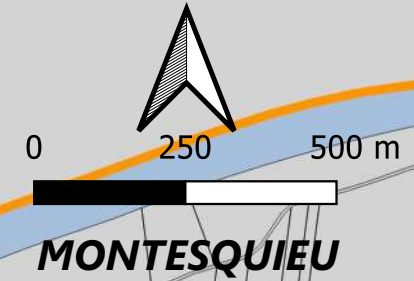



MONTAGNAC SUR AUVIGNON


-  Commune de MONTAGNAC SUR AUVIGNON
-  Zone constructible du document d'urbanisme opposable
- Consommation en espace naturels, agricoles et forestiers (NAF)**
-  Habitat
-  Activités économiques
-  Equipement
-  Mixte
-  Agricole
- Densification**
-  Habitat
-  Activités économiques
-  Equipement
-  Mixte
-  Agricole

















 Commune de MONTESQUIEU

 Zone constructible du document d'urbanisme opposable

**Consommation en espace naturels, agricoles et forestiers (NAF)**

-  Habitat
-  Activités économiques
-  Equipement
-  Mixte
-  Agricole

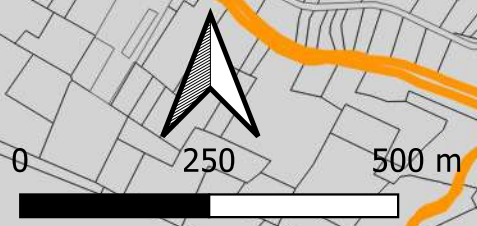
**Densification**

-  Habitat
-  Activités économiques
-  Equipement
-  Mixte
-  Agricole









**MONTGAILLARD**

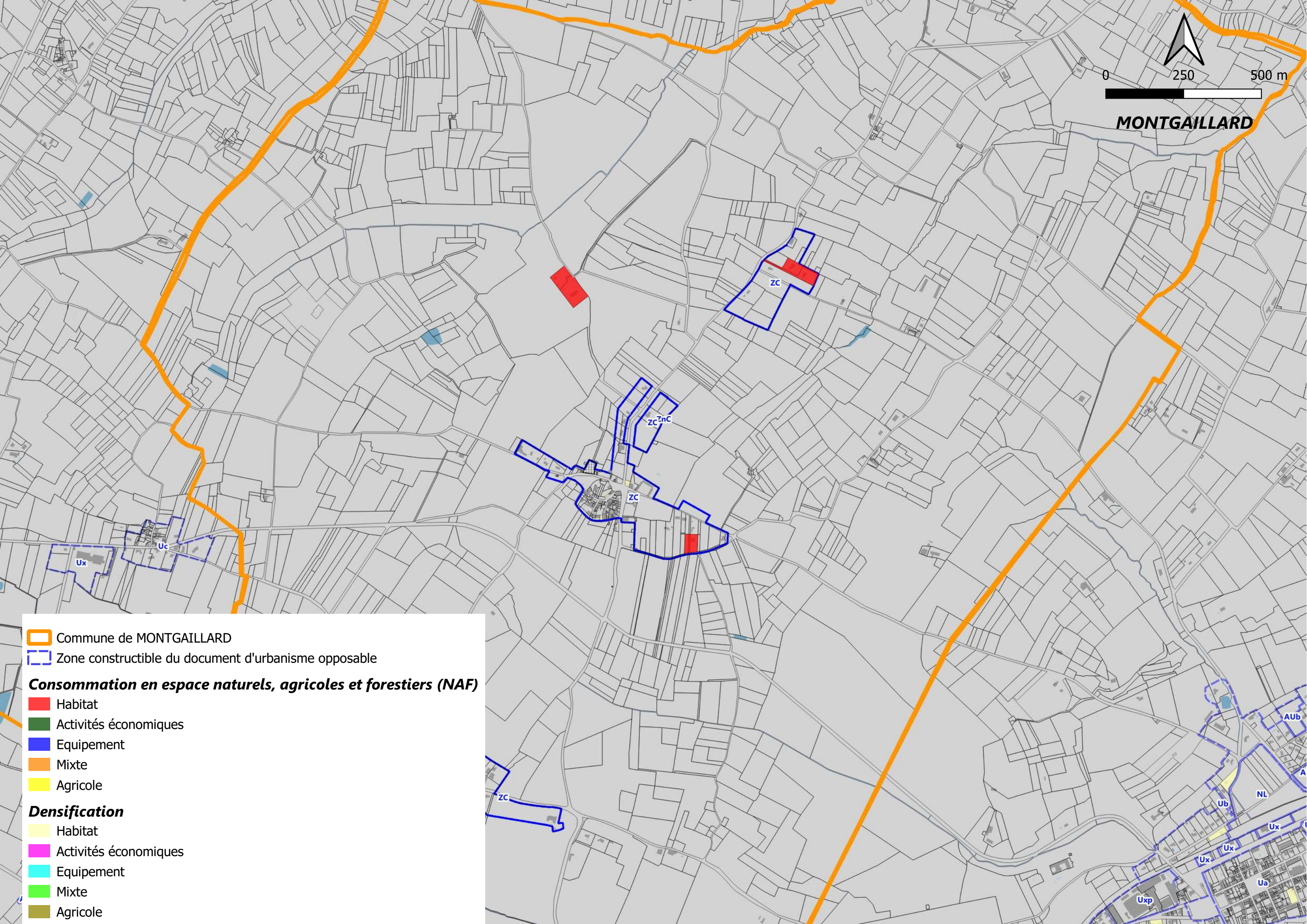
- Commune de MONTGAILLARD
- Zone constructible du document d'urbanisme opposable

**Consommation en espace naturels, agricoles et forestiers (NAF)**

- Habitat
- Activités économiques
- Equipement
- Mixte
- Agricole

**Densification**

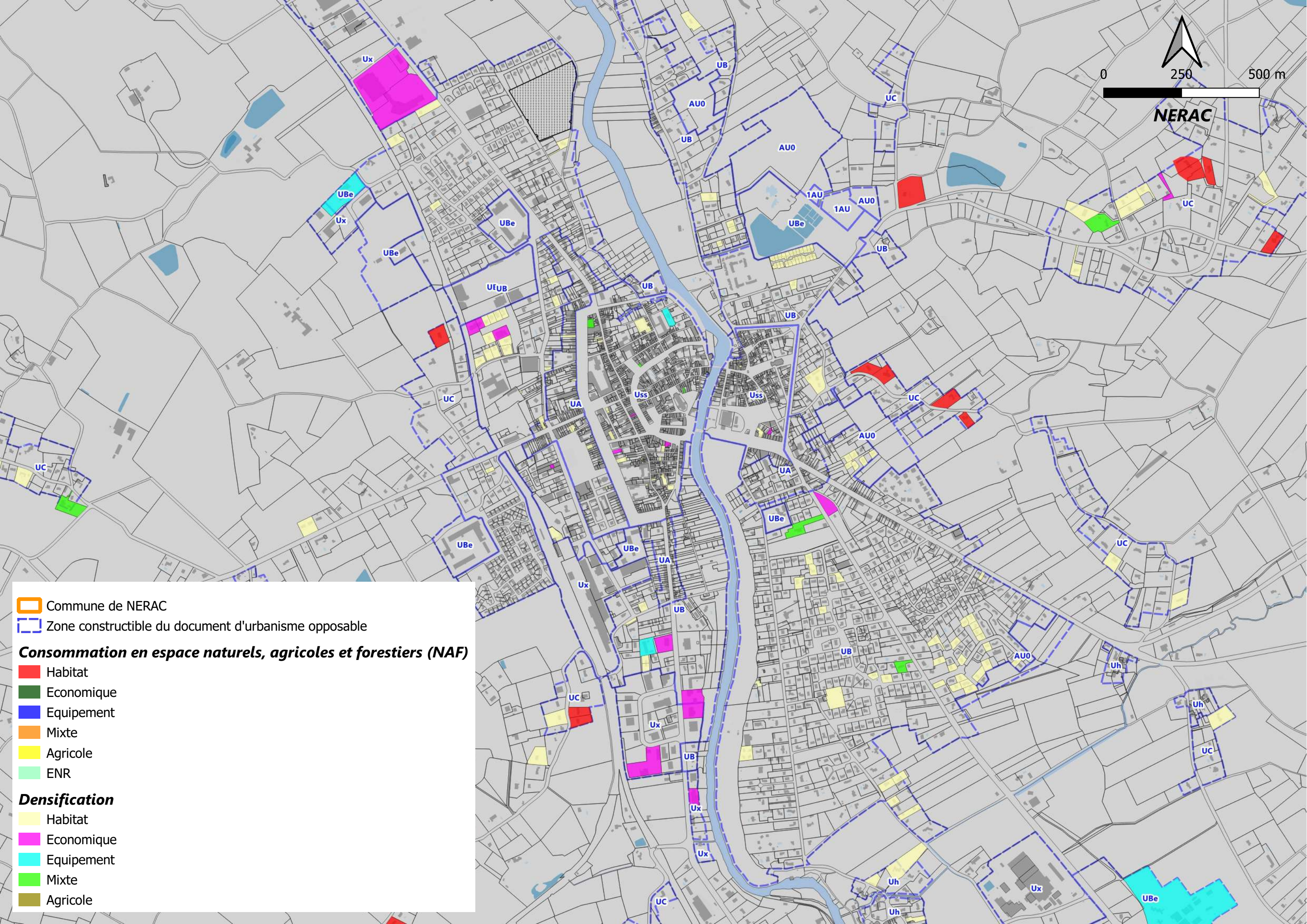
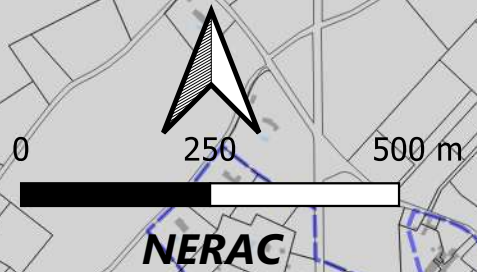
- Habitat
- Activités économiques
- Equipement
- Mixte
- Agricole











Commune de NERAC  
 Zone constructible du document d'urbanisme opposable

**Consommation en espace naturels, agricoles et forestiers (NAF)**

- Habitat
- Economique
- Equipement
- Mixte
- Agricole
- ENR

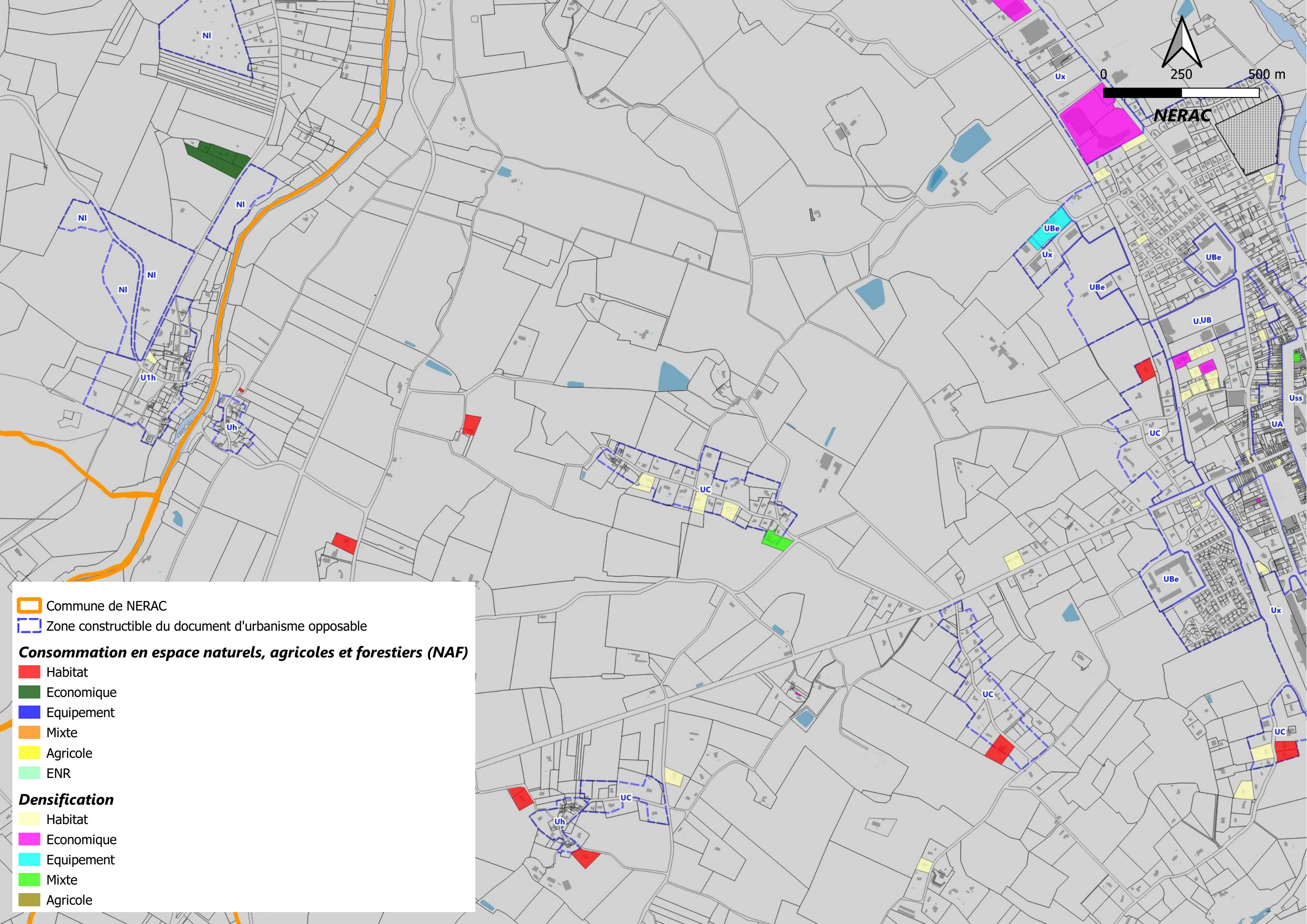
**Densification**


- Habitat
- Economique
- Equipement
- Mixte
- Agricole












NERAC








 Commune de NERAC

 Zone constructible du document d'urbanisme opposable

**Consommation en espace naturels, agricoles et forestiers (NAF)**

-  Habitat
-  Economique
-  Equipement
-  Mixte
-  Agricole
-  ENR

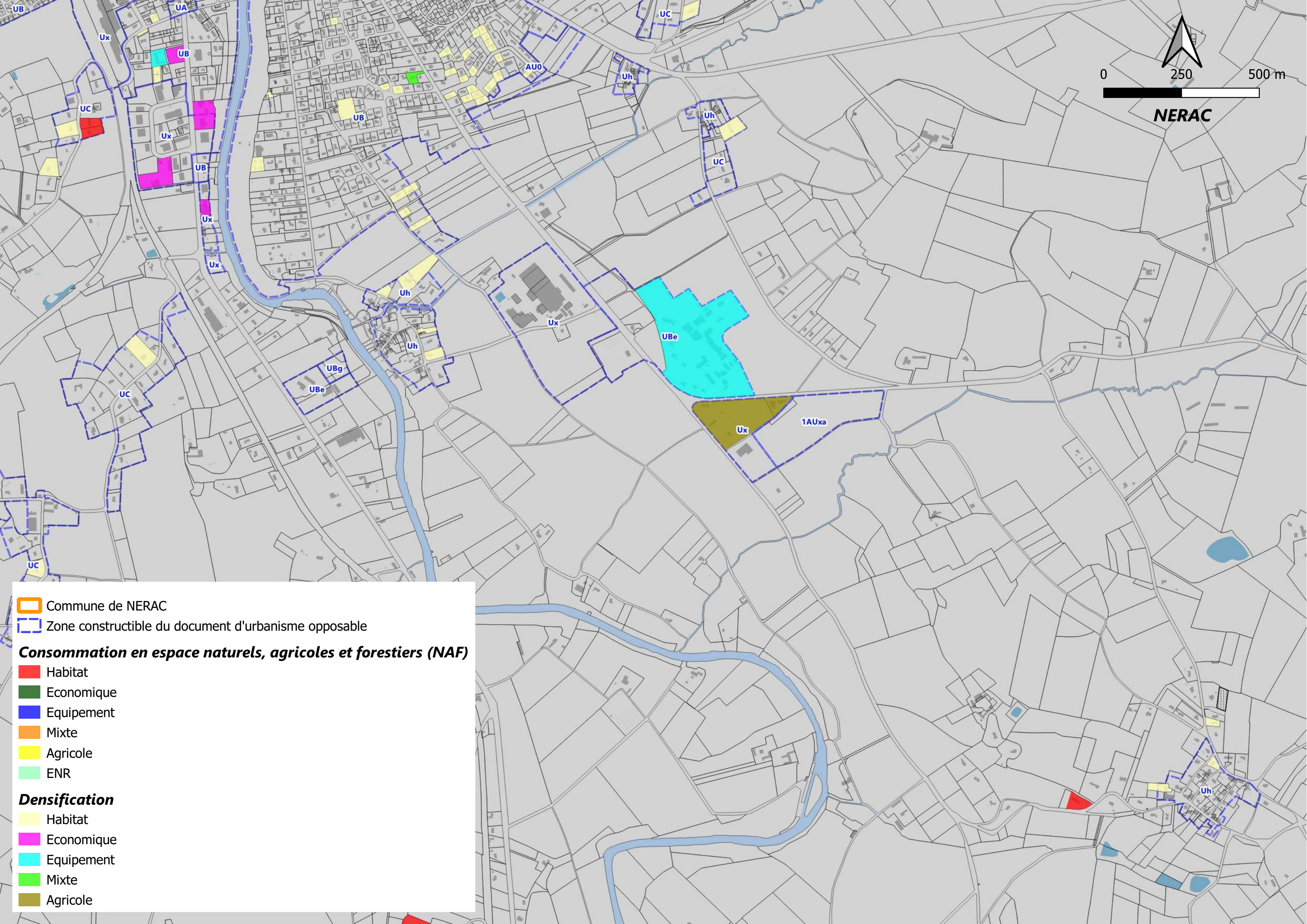
**Densification**

-  Habitat
-  Economique
-  Equipement
-  Mixte
-  Agricole





**NERAC**



**Commune de NERAC**

**Zone constructible du document d'urbanisme opposable**

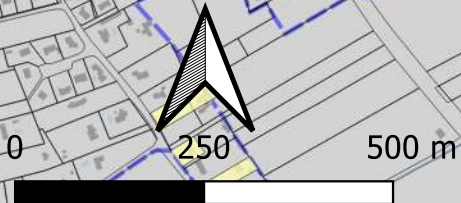
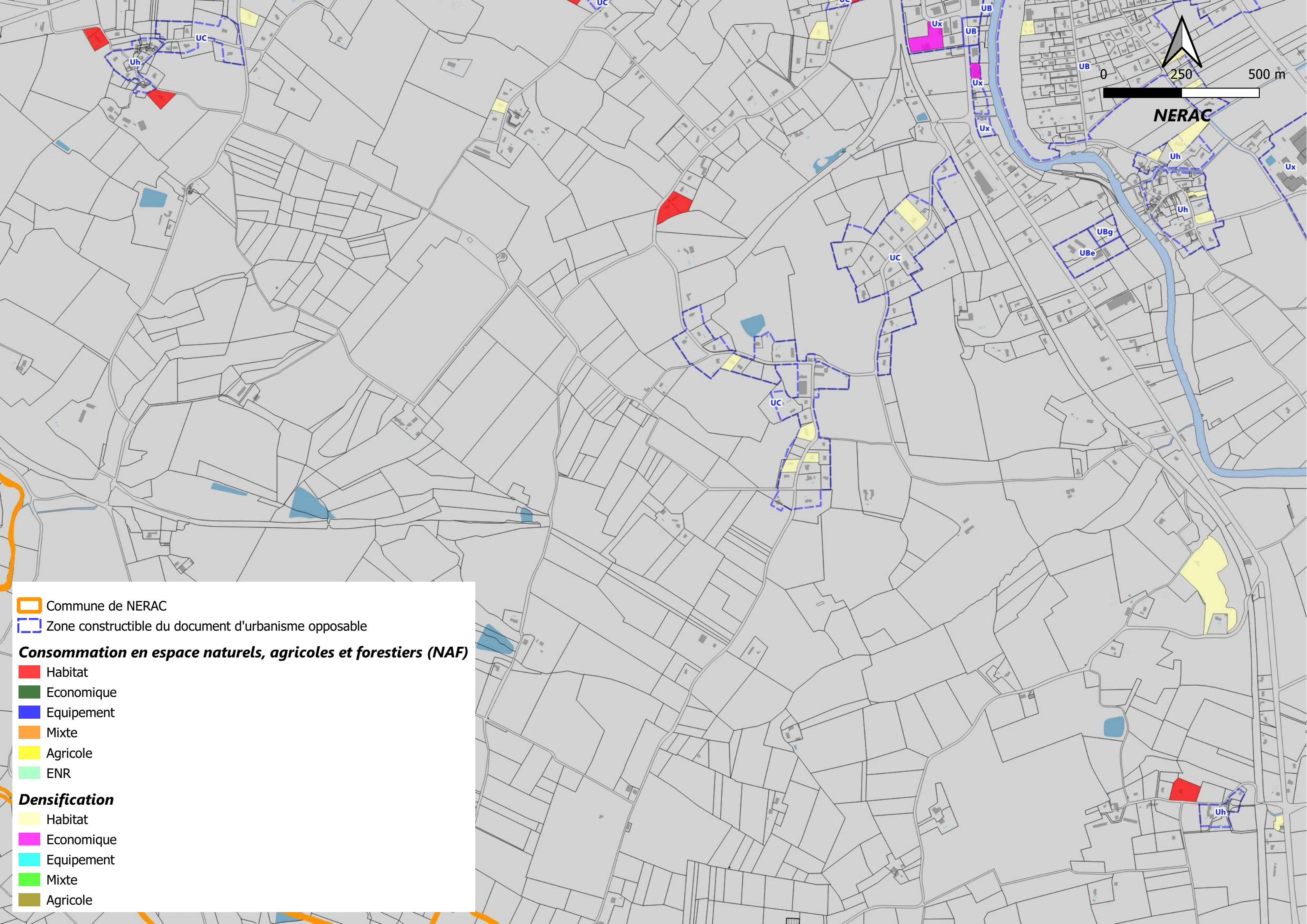
**Consommation en espace naturels, agricoles et forestiers (NAF)**

- Habitat
- Economique
- Equipement
- Mixte
- Agricole
- ENR














**Densification**

- Habitat
- Economique
- Equipement
- Mixte
- Agricole

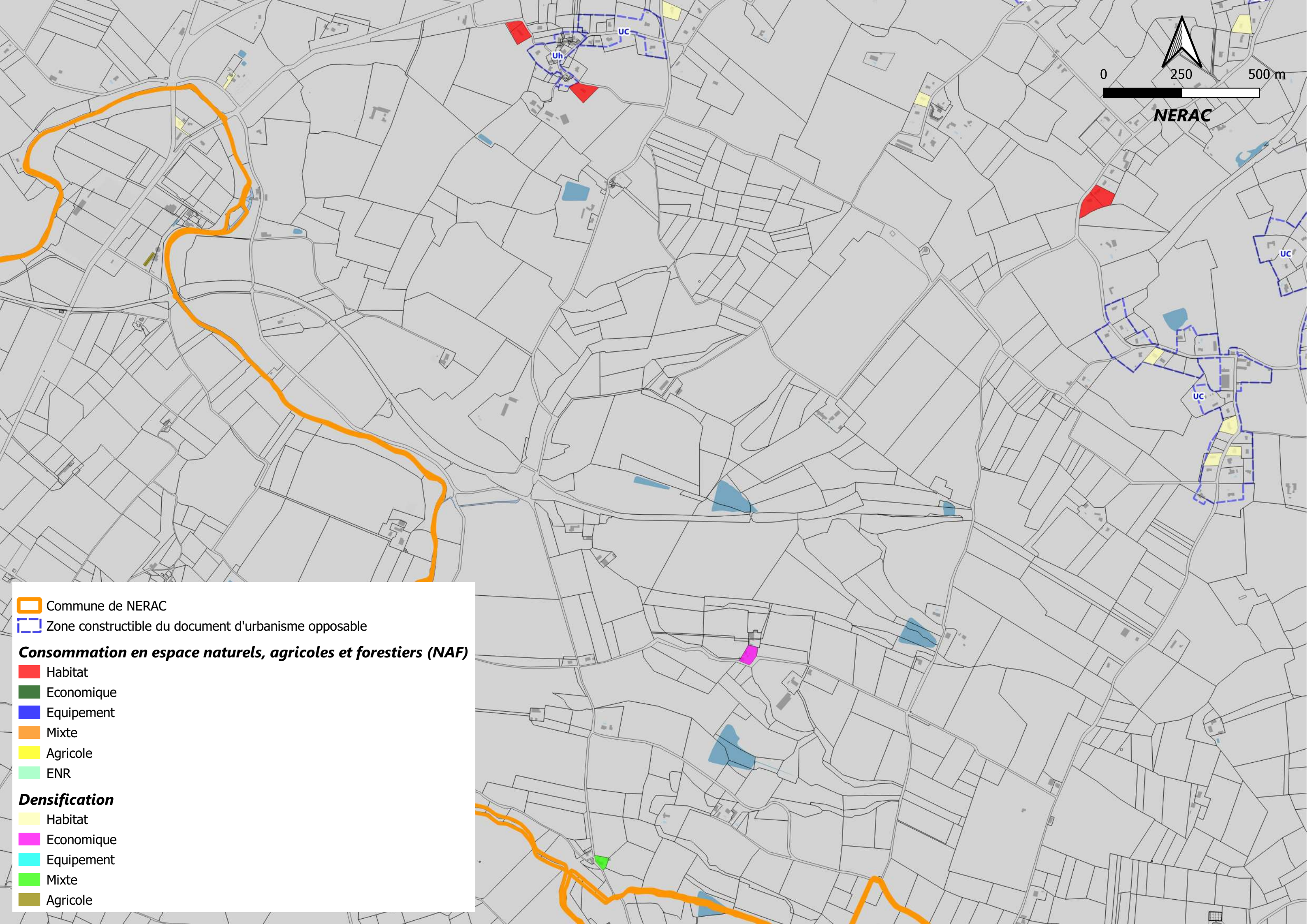
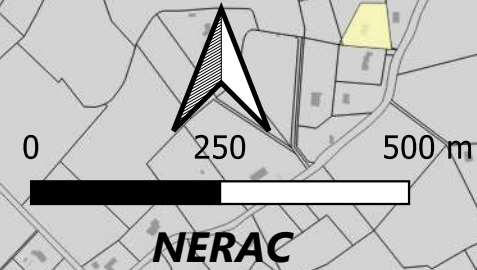

















**NERAC**

-  Commune de NERAC
-  Zone constructible du document d'urbanisme opposable
- Consommation en espace naturels, agricoles et forestiers (NAF)**
-  Habitat
-  Economique
-  Equipement
-  Mixte
-  Agricole
-  ENR
- Densification**
-  Habitat
-  Economique
-  Equipement
-  Mixte
-  Agricole





-  Commune de NERAC
-  Zone constructible du document d'urbanisme opposable
- Consommation en espace naturels, agricoles et forestiers (NAF)**
-  Habitat
-  Economique
-  Equipement
-  Mixte
-  Agricole
-  ENR
- Densification**
-  Habitat
-  Economique
-  Equipement
-  Mixte
-  Agricole





**POMPIEY**

Commune de POMPIEY

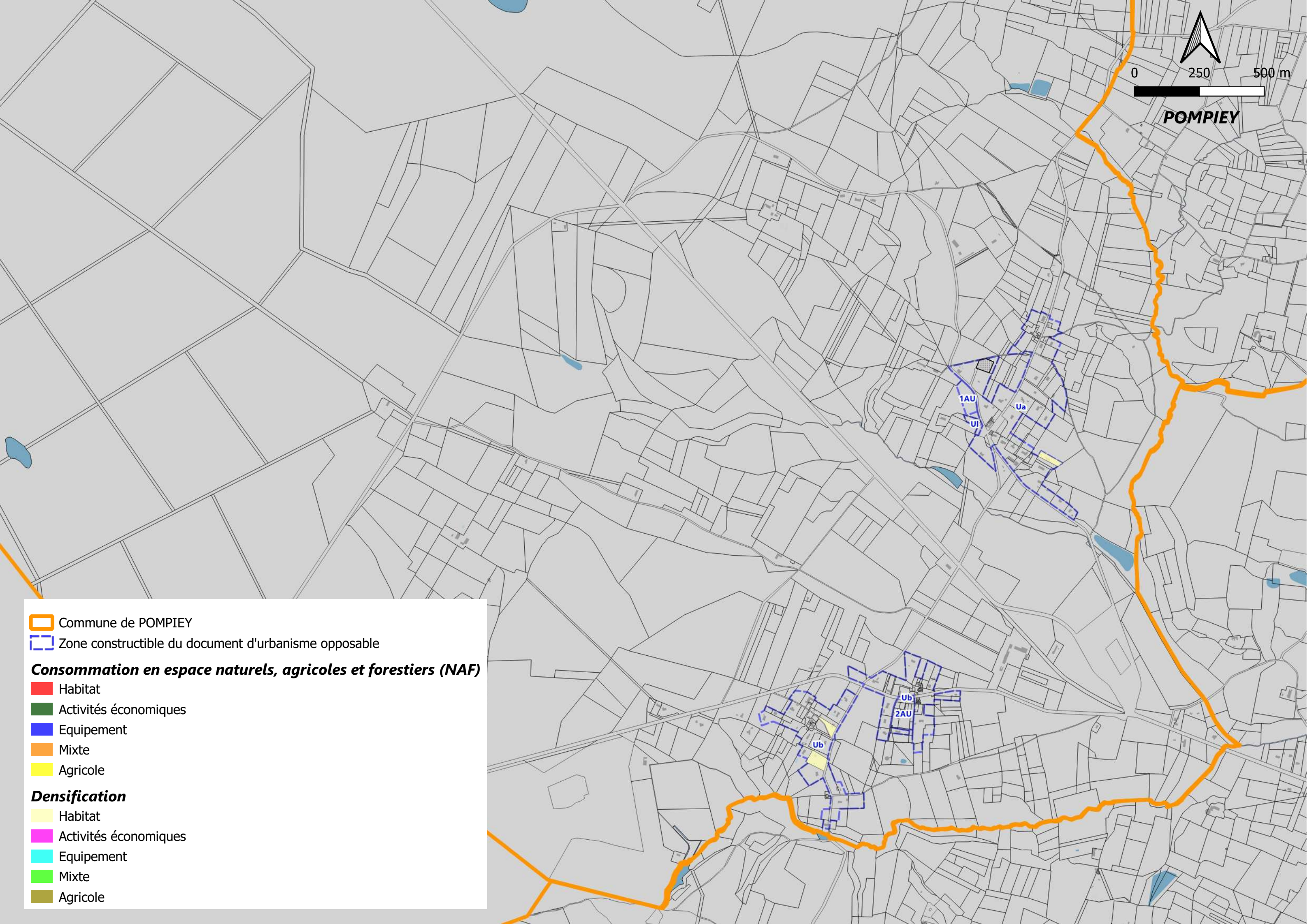
Zone constructible du document d'urbanisme opposable

**Consommation en espace naturels, agricoles et forestiers (NAF)**

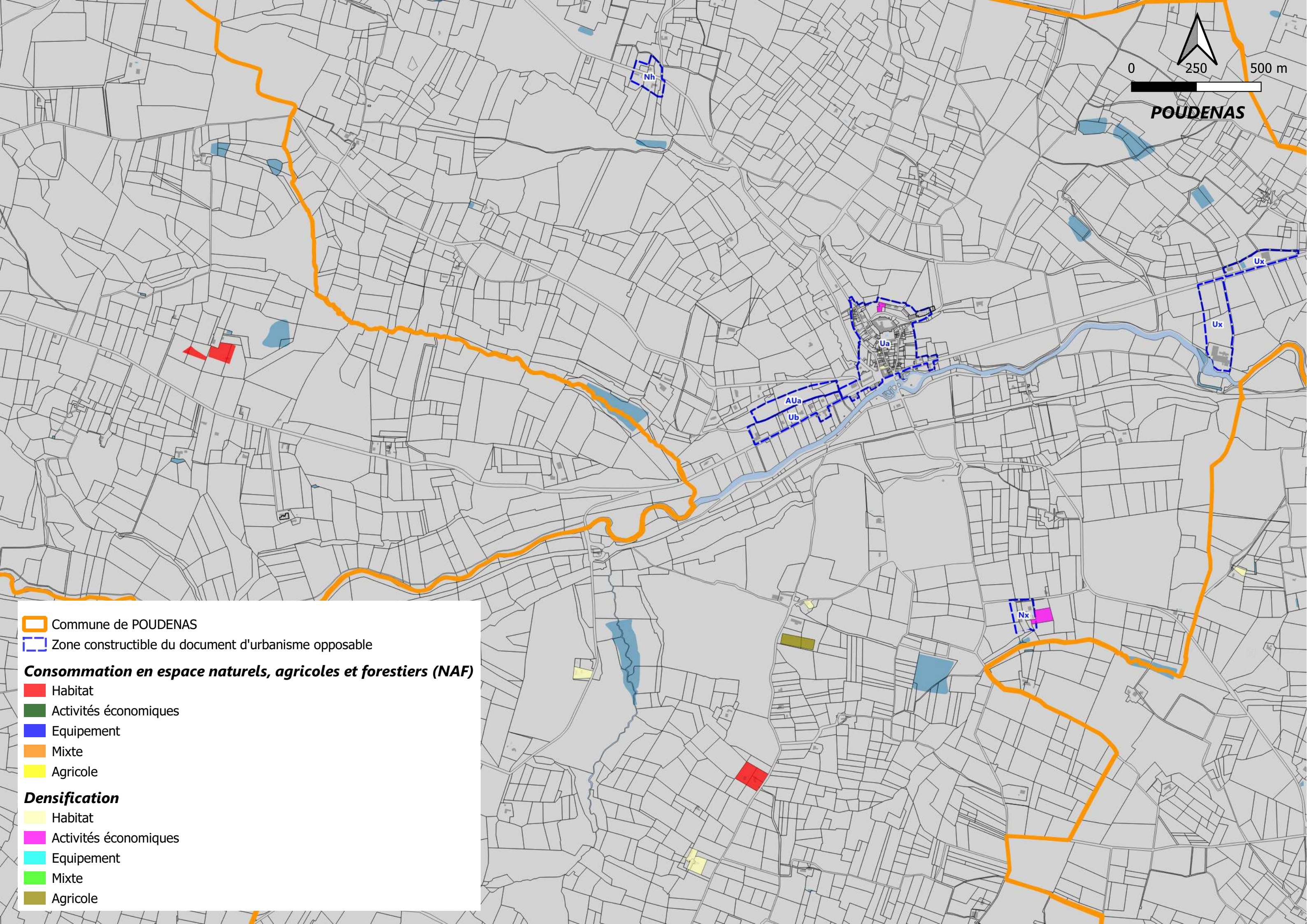
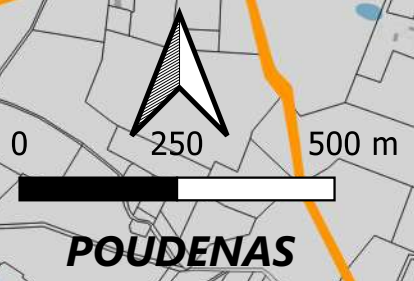
- Habitat
- Activités économiques
- Equipement
- Mixte
- Agricole


**Densification**


- Habitat
- Activités économiques
- Equipement
- Mixte
- Agricole










 Commune de POUDENAS


 Zone constructible du document d'urbanisme opposable


**Consommation en espace naturels, agricoles et forestiers (NAF)**

 Habitat


 Activités économiques


 Equipement


 Mixte


 Agricole


**Densification**

 Habitat

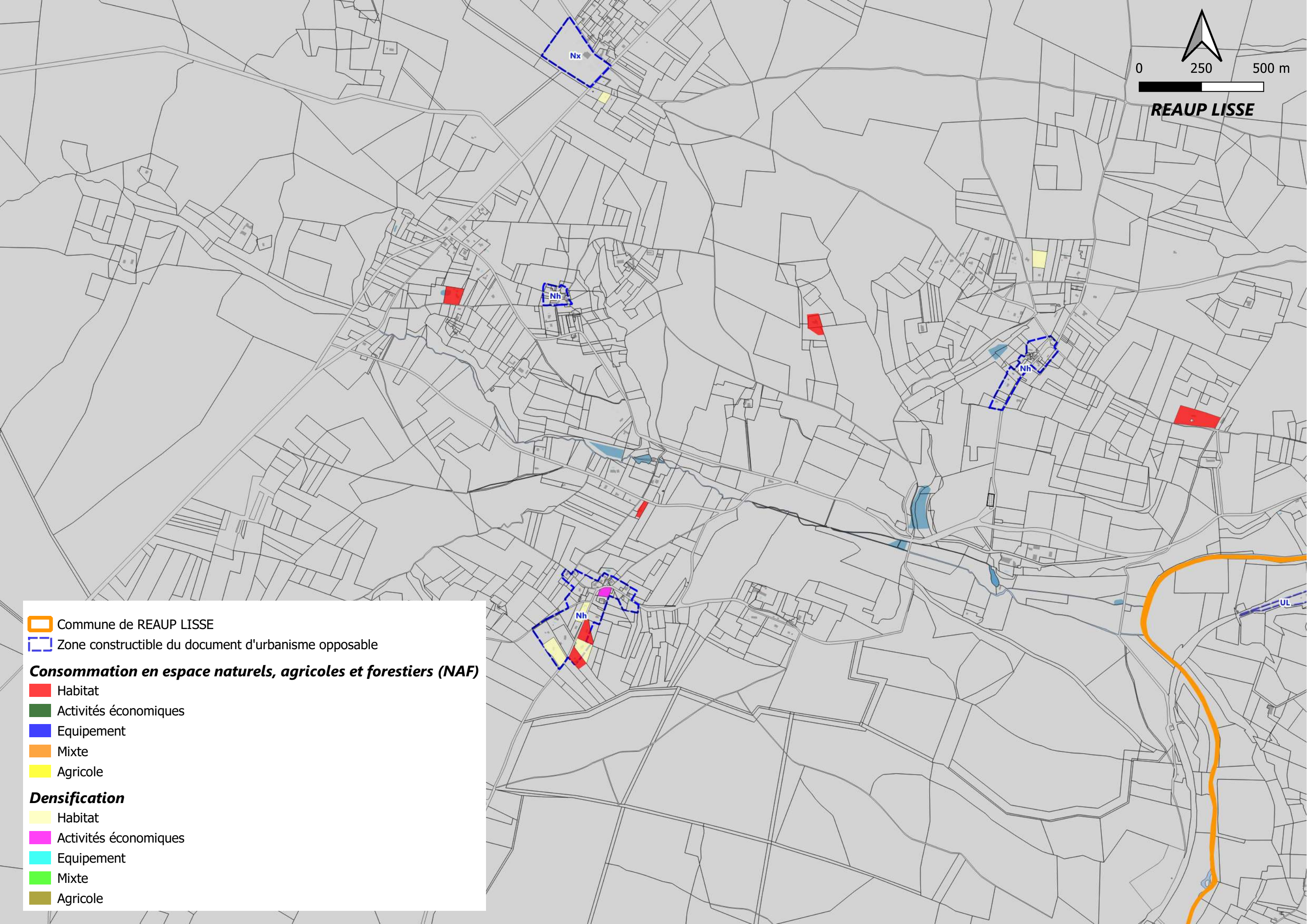
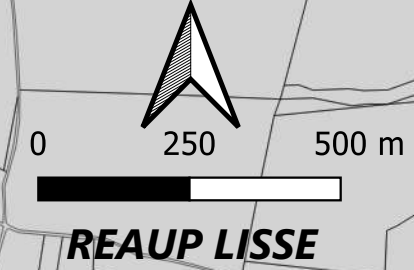
 Activités économiques


 Equipement


 Mixte

 Agricole















 Commune de REAUP LISSE

 Zone constructible du document d'urbanisme opposable

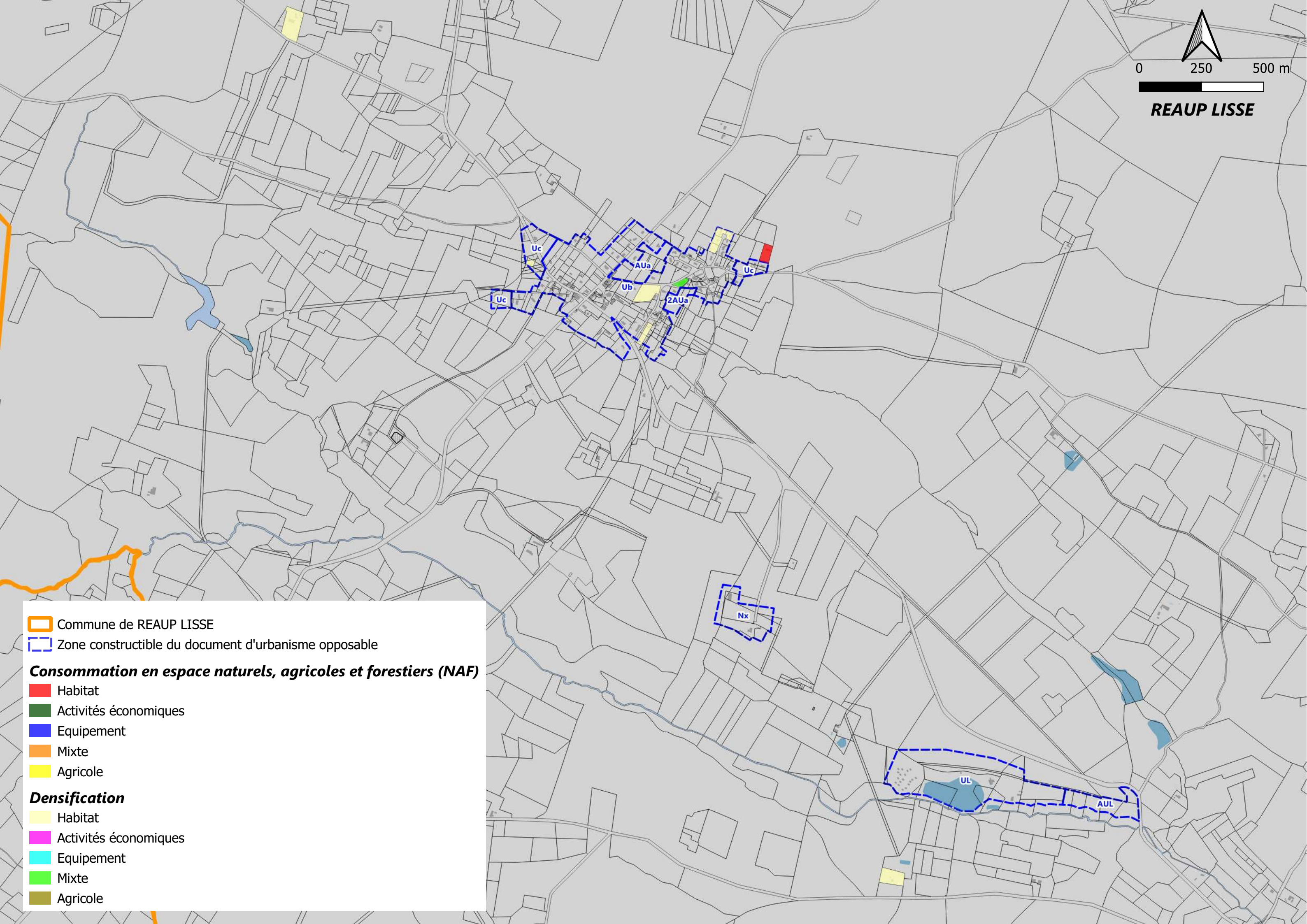
**Consommation en espace naturels, agricoles et forestiers (NAF)**













-  Habitat
-  Activités économiques
-  Equipement
-  Mixte
-  Agricole

**Densification**

-  Habitat
-  Activités économiques
-  Equipement
-  Mixte
-  Agricole





-  Commune de REAUP LISSE
-  Zone constructible du document d'urbanisme opposable
- Consommation en espace naturels, agricoles et forestiers (NAF)**
-  Habitat
-  Activités économiques
-  Equipement
-  Mixte
-  Agricole
- Densification**
-  Habitat
-  Activités économiques
-  Equipement
-  Mixte
-  Agricole



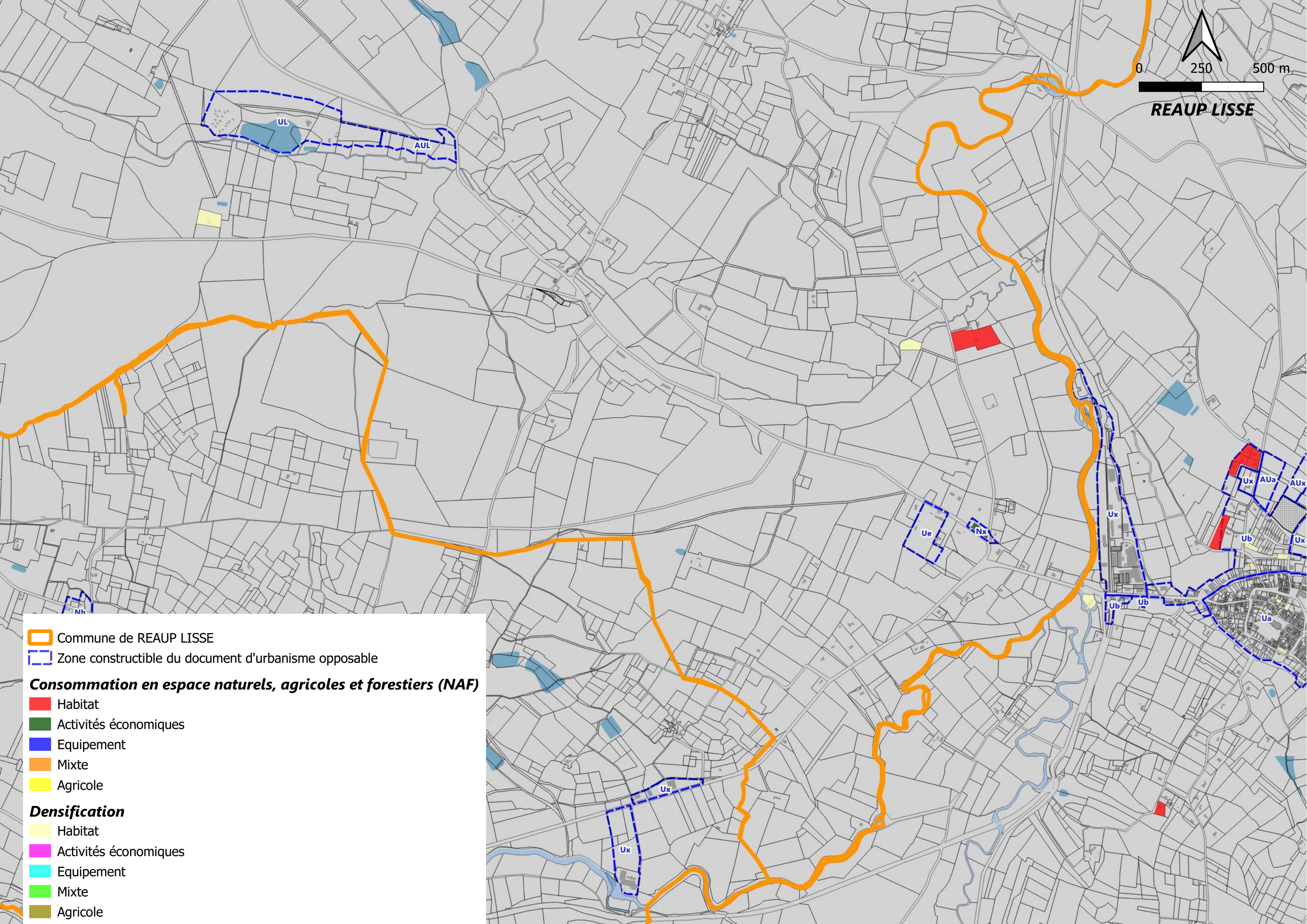
- Commune de REAUP LISSE
- Zone constructible du document d'urbanisme opposable

**Consommation en espace naturels, agricoles et forestiers (NAF)**

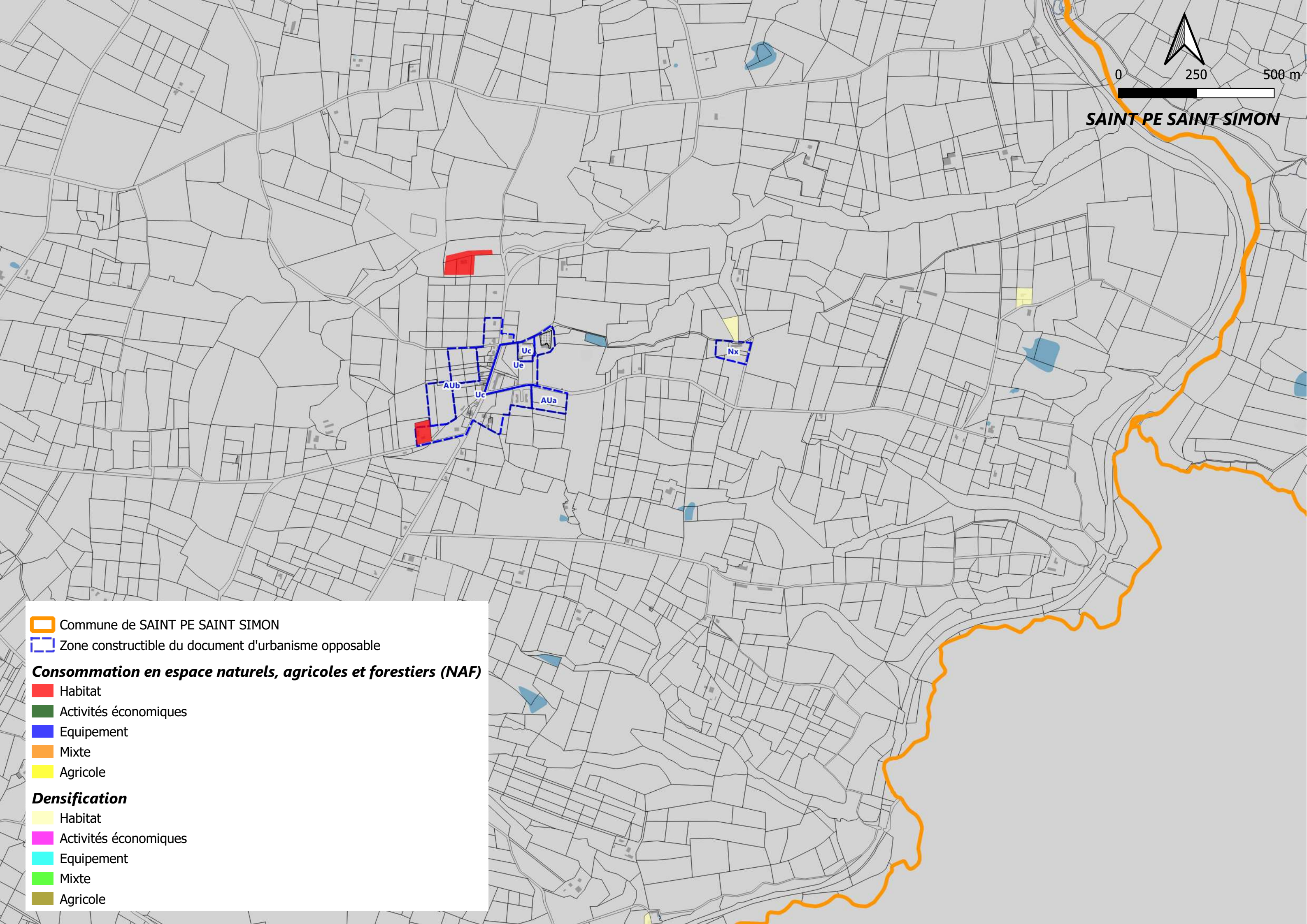
- Habitat
- Activités économiques
- Equipement
- Mixte
- Agricole


**Densification**


- Habitat
- Activités économiques
- Equipement
- Mixte
- Agricole










 Commune de SAINT PE SAINT SIMON


 Zone constructible du document d'urbanisme opposable


**Consommation en espace naturels, agricoles et forestiers (NAF)**

 Habitat


 Activités économiques


 Equipement


 Mixte


 Agricole


**Densification**

 Habitat

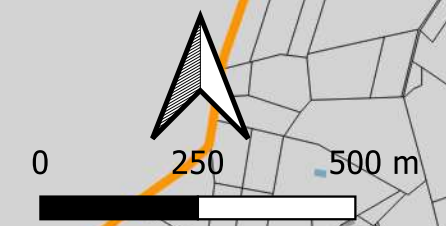
 Activités économiques

 Equipement

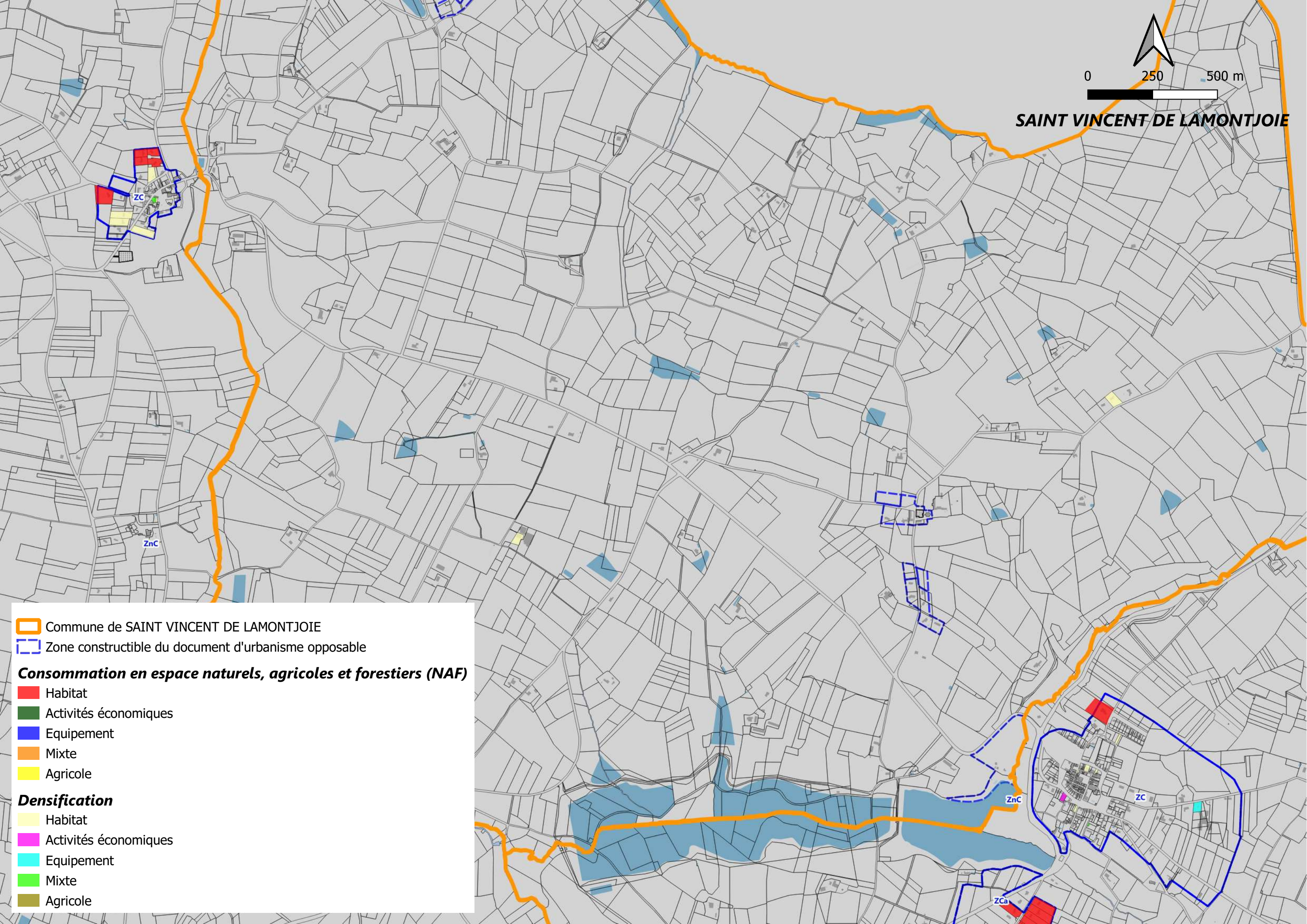
 Mixte

 Agricole





**SAINT VINCENT DE LAMONTJOIE**



Commune de SAINT VINCENT DE LAMONTJOIE

Zone constructible du document d'urbanisme opposable

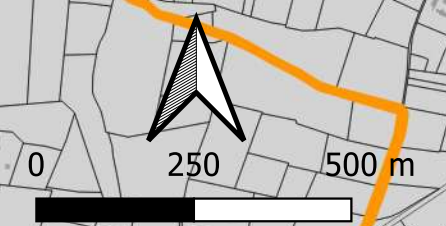
**Consommation en espace naturels, agricoles et forestiers (NAF)**

- Habitat
- Activités économiques
- Equipement
- Mixte
- Agricole

**Densification**

- Habitat
- Activités économiques
- Equipement
- Mixte
- Agricole





**SAINTE MAURE DE PEYRIAC**

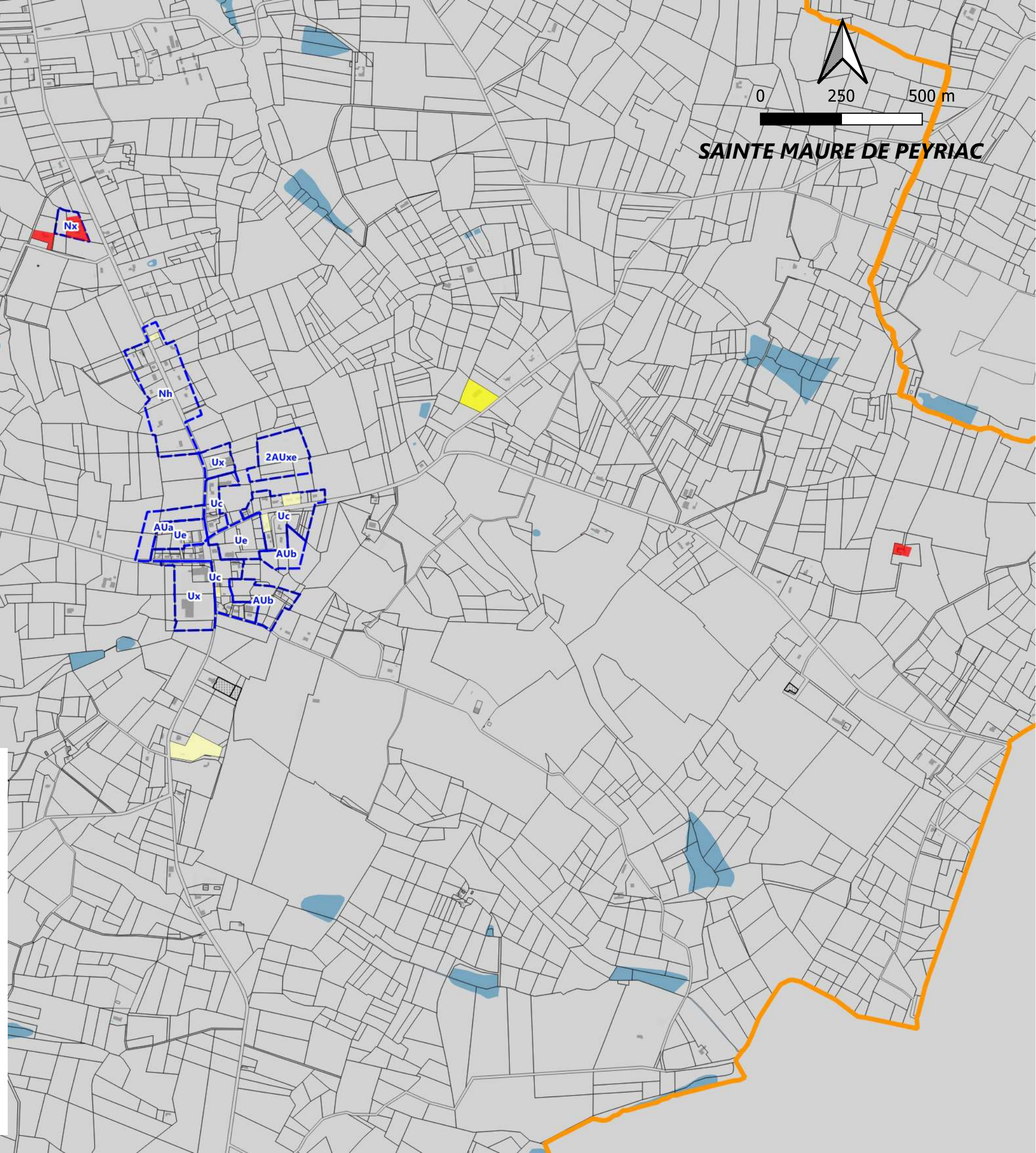
- Commune de SAINTE MAURE DE PEYRIAC
- Zone constructible du document d'urbanisme opposable

**Consommation en espace naturels, agricoles et forestiers (NAF)**

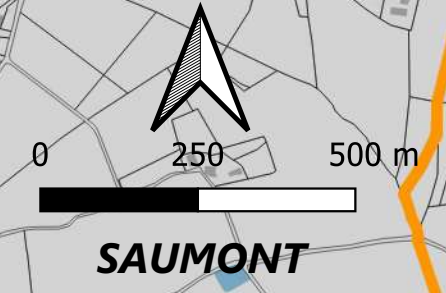
- Habitat
- Activités économiques
- Equipement
- Mixte
- Agricole


**Densification**


- Habitat
- Activités économiques
- Equipement
- Mixte
- Agricole

















 Commune de SAUMONT

 Zone constructible du document d'urbanisme opposable

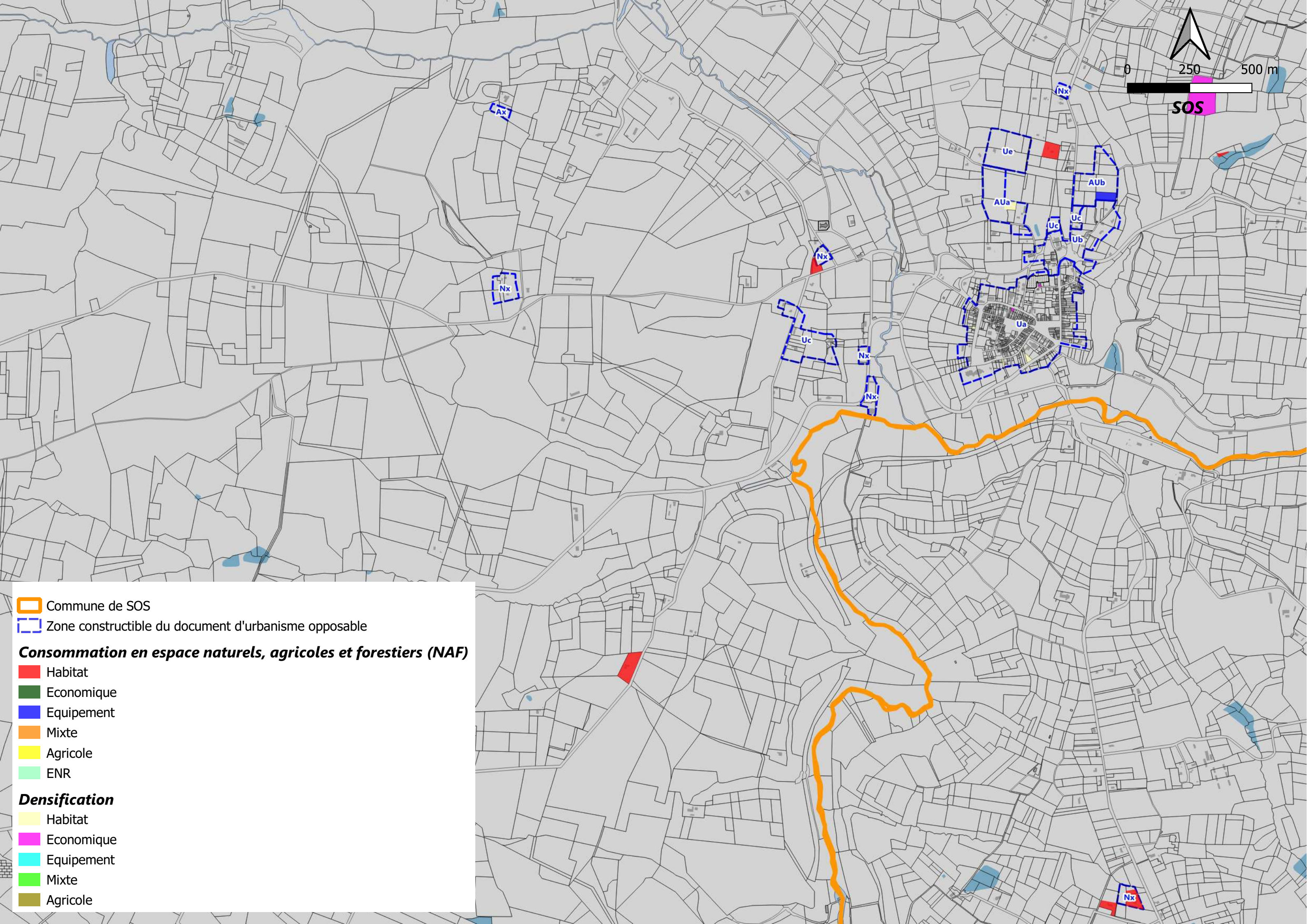
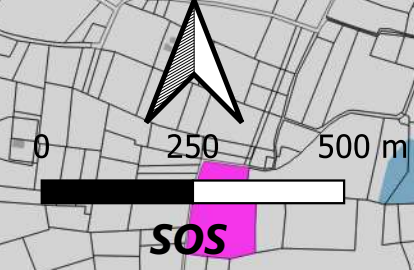
**Consommation en espace naturels, agricoles et forestiers (NAF)**

-  Habitat
-  Activités économiques
-  Equipement
-  Mixte
-  Agricole

**Densification**

-  Habitat
-  Activités économiques
-  Equipement
-  Mixte
-  Agricole



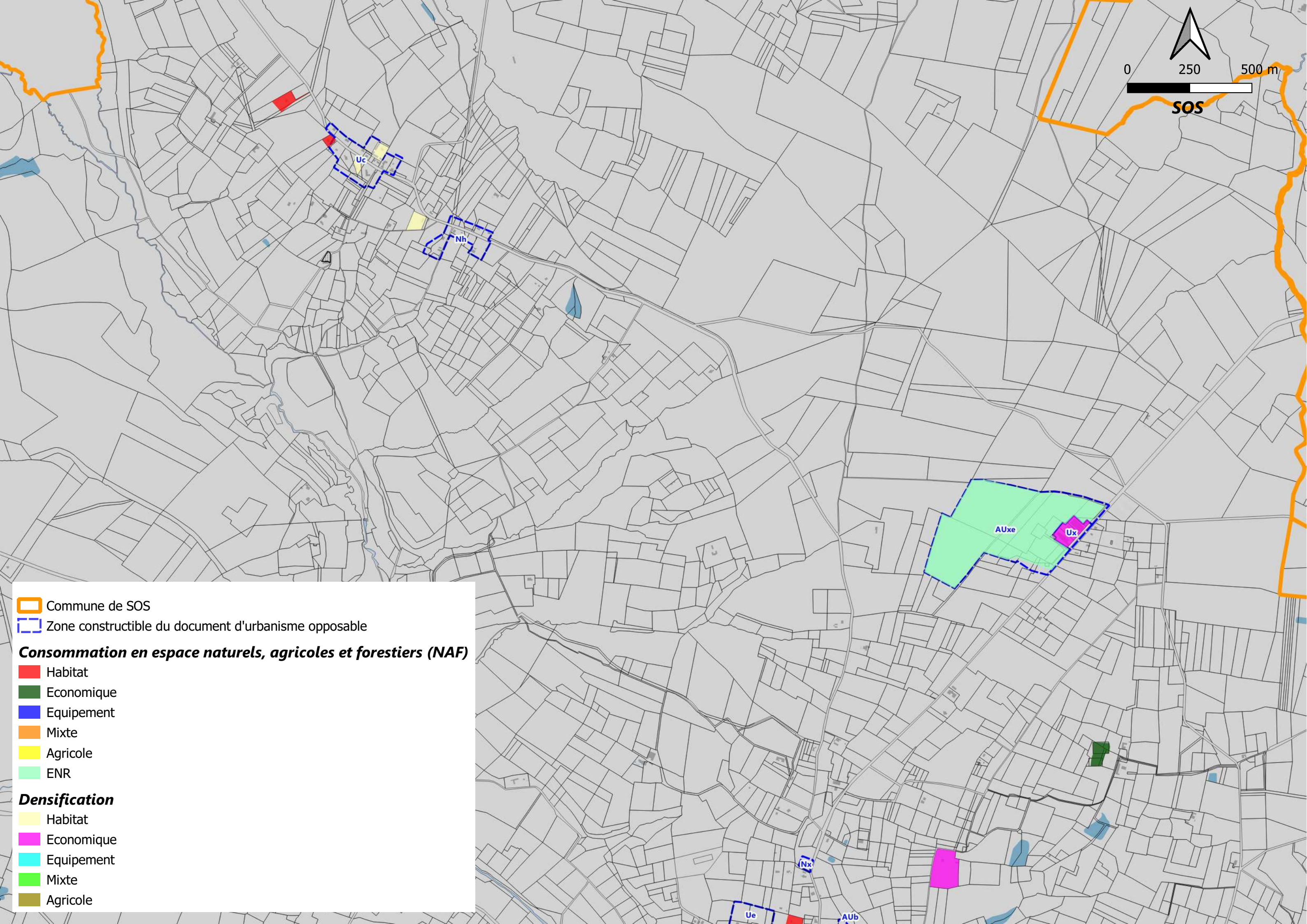
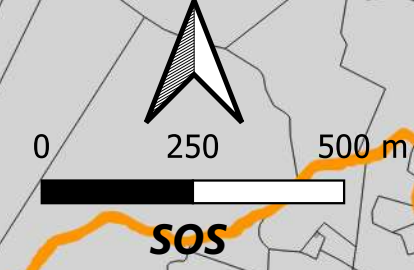


- Commune de SOS
- Zone constructible du document d'urbanisme opposable
- Consommation en espace naturels, agricoles et forestiers (NAF)**
  - Habitat
  - Economique
  - Equipement
  - Mixte
  - Agricole
  - ENR
- Densification**
  - Habitat
  - Economique
  - Equipement
  - Mixte
  - Agricole



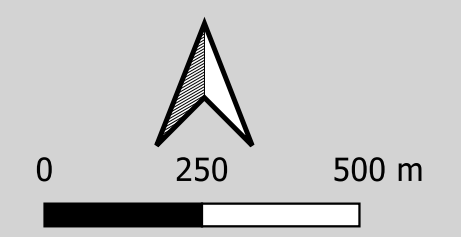




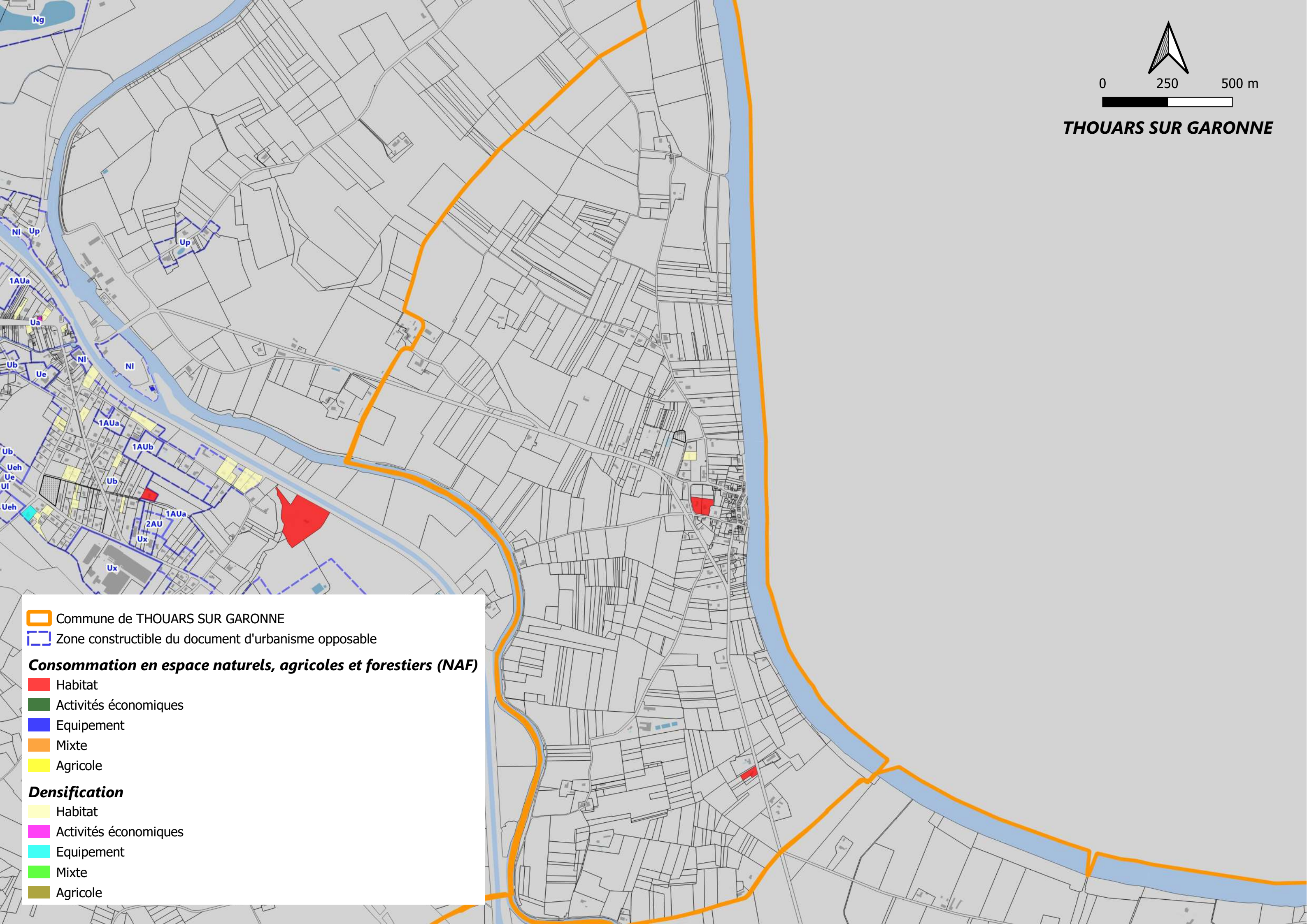




- Commune de SOS
- Zone constructible du document d'urbanisme opposable
- Consommation en espace naturels, agricoles et forestiers (NAF)**
- Habitat
- Economique
- Equipement
- Mixte
- Agricole
- ENR
- Densification**
- Habitat
- Economique
- Equipement
- Mixte
- Agricole










**THOUARS SUR GARONNE**








-  Commune de THOUARS SUR GARONNE
-  Zone constructible du document d'urbanisme opposable

**Consommation en espace naturels, agricoles et forestiers (NAF)**

-  Habitat
-  Activités économiques
-  Equipement
-  Mixte
-  Agricole

**Densification**

-  Habitat
-  Activités économiques
-  Equipement
-  Mixte
-  Agricole





VIANNE

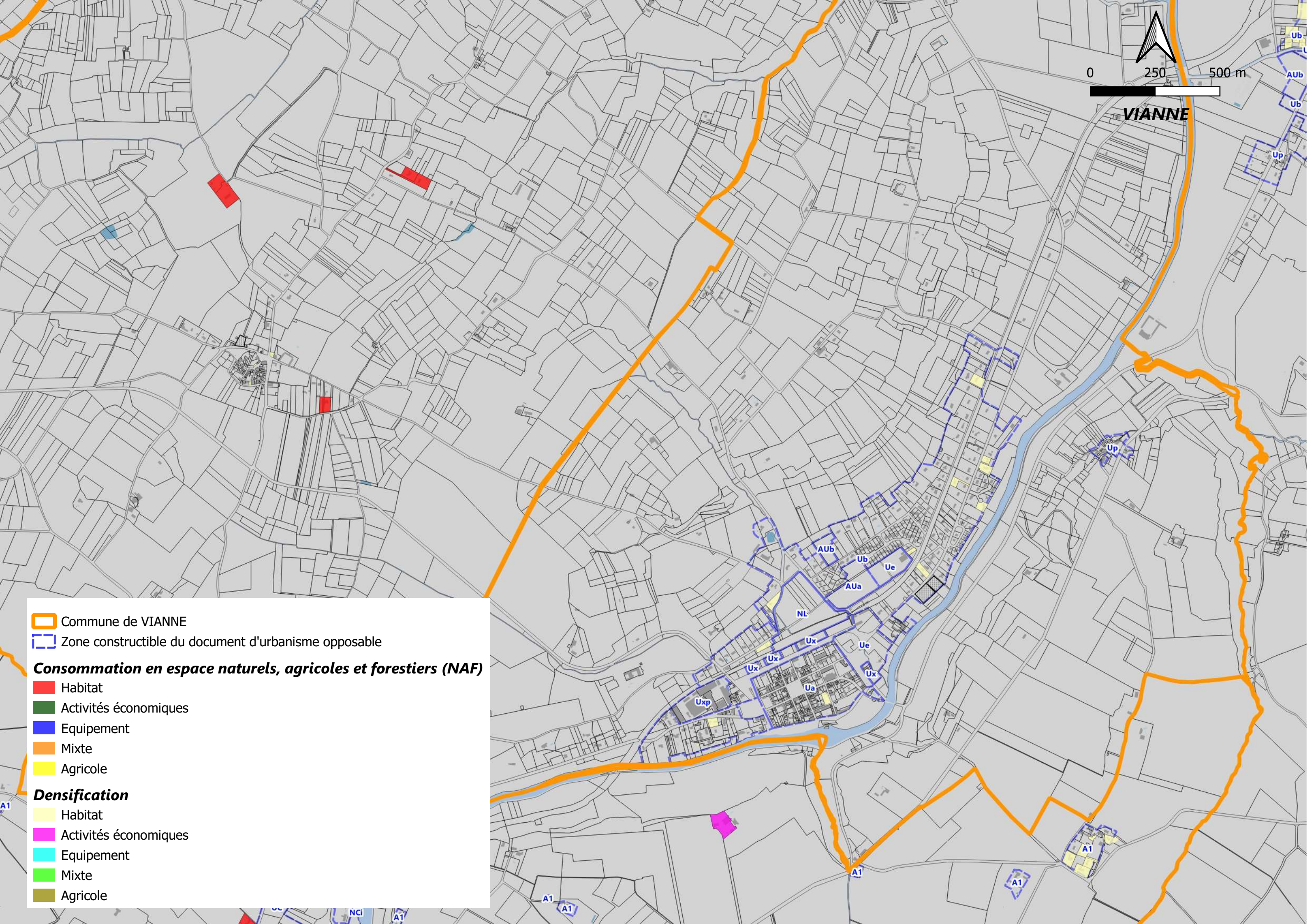
- Commune de VIANNE
- Zone constructible du document d'urbanisme opposable

**Consommation en espace naturels, agricoles et forestiers (NAF)**

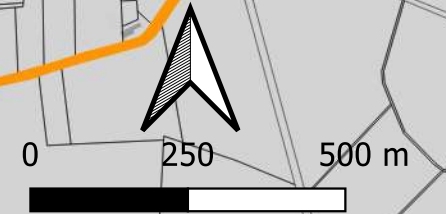
- Habitat
- Activités économiques
- Equipement
- Mixte
- Agricole

**Densification**

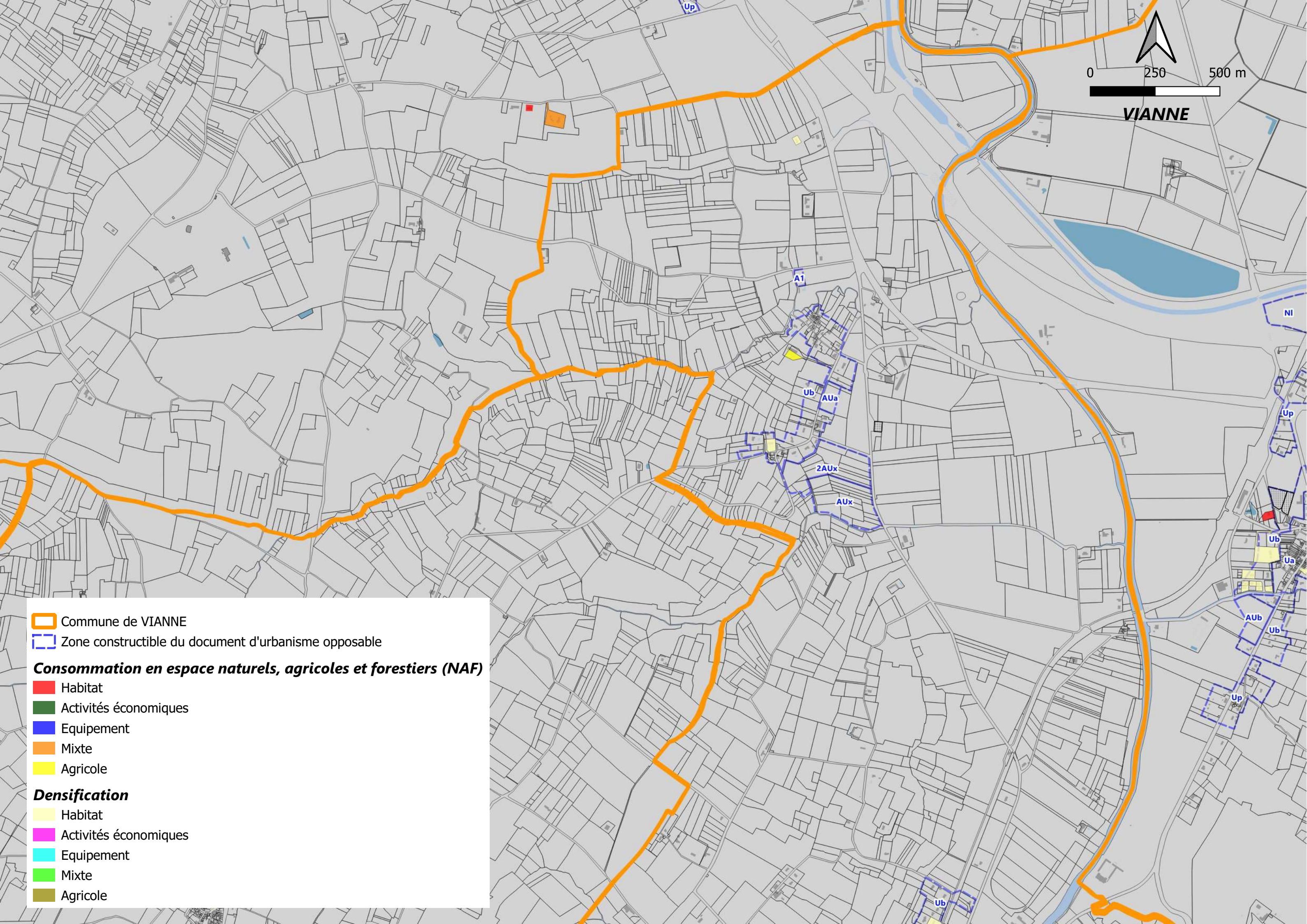
- Habitat
- Activités économiques
- Equipement
- Mixte
- Agricole

















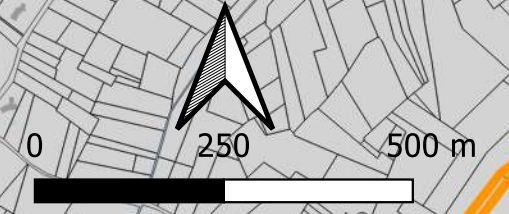


VIANNE



-  Commune de VIANNE
-  Zone constructible du document d'urbanisme opposable
- Consommation en espace naturels, agricoles et forestiers (NAF)**
-  Habitat
-  Activités économiques
-  Equipement
-  Mixte
-  Agricole
- Densification**
-  Habitat
-  Activités économiques
-  Equipement
-  Mixte
-  Agricole





**XAINTRAILLES**

- Commune de XAINTRAILLES
- Zone constructible du document d'urbanisme opposable

**Consommation en espace naturels, agricoles et forestiers (NAF)**

- Habitat
- Activités économiques
- Equipement
- Mixte
- Agricole

**Densification**

- Habitat
- Activités économiques
- Equipement
- Mixte
- Agricole

