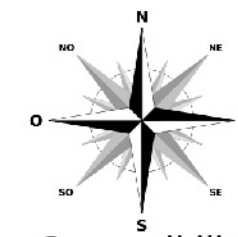


Commune d'ANDIRAN

Mise en Compatibilité du SCoT



Orientations spacialisées de la trame verte et bleue (TVB) **Avant** Mise en Compatibilité







Orientations spacialisées de la trame verte et bleue (TVB) **Après** Mise en Compatibilité







Légende






Réservoirs de biodiversité

-  Espaces naturels remarquables
-  Espaces de grande qualité
-  Zones humides
-  Réservoirs sous pression




Corridors de biodiversité

-  Corridors verts
-  Corridors sous pression
-  Cours d'eau permanents
-  Cours d'eau intermittents

Obstacles

-  Tâche urbaine
-  Routes principales
-  Voie ferrée principale
-  Obstacles à l'écoulement de l'eau avérés
-  Projet LGV

Repères

-  Périmètre du SCoT
-  Communes
-  Plans d'eau